



SERVICIOS E
INFRAESTRUCTURA

11

11. Servicios e Infraestructura

Cuadros

11.1 Servicios

Cuadro 11.1.1	Cantidad de pasajeros transportados vía aérea y movimiento de aeronaves. Provincia de Jujuy. Año 2012
Cuadro 11.1.2	Cantidad de pasajeros transportados vía aérea y movimiento de aeronaves, según meses. Provincia de Jujuy. Año 2013
Cuadro 11.1.3	Energía Facturada a Usuario Final. Provincia de Jujuy. Años 2012 - 2013
Cuadro 11.1.4	Energía Facturada a Usuario Final. Departamento Dr. Manuel Belgrano. Años 2012 - 2013
Cuadro 11.1.5	Energía Facturada a Usuario Final. Departamento Palpalá. Años 2012 - 2013
Cuadro 11.1.6	Energía Facturada a Usuario Final. Departamento San Pedro. Años 2012 - 2013
Cuadro 11.1.7	Energía Facturada a Usuario Final. Departamento El Carmen. Años 2012 - 2013
Cuadro 11.1.8	Energía Facturada a Usuario Final. Departamento Ledesma. Años 2012 - 2013
Cuadro 11.1.9	Energía Facturada a Usuario Final. Departamento Yavi. Años 2012 - 2013
Cuadro 11.1.10	Energía Facturada a Usuario Final. Departamento Humahuaca. Años 2012 - 2013
Cuadro 11.1.11	Energía Facturada a Usuario Final. Departamento Tumbaya. Años 2012 - 2013
Cuadro 11.1.12	Energía Facturada a Usuario Final. Departamento Cochinoca. Años 2012 - 2013
Cuadro 11.1.13	Energía Facturada a Usuario Final. Departamento Rinconada. Años 2012 - 2013
Cuadro 11.1.14	Energía Facturada a Usuario Final. Departamento Santa Catalina. Años 2012 - 2013
Cuadro 11.1.15	Energía Facturada a Usuario Final. Departamento Susques. Años 2012 - 2013

Cuadro 11.1.16	Energía Facturada a Usuario Final. Departamento Valle Grande. Año 2013
Cuadro 11.1.17	Consumo de Metros Cúbicos de Gas Natural por Categoría Residencial y Servicio General según Localidad y Total General. Año 2013
Cuadro 11.1.18	Cantidad de cuentas de agua y agua más cloaca, según Unidad Operativa y Localidad. Año 2013
Cuadro 11.1.19	Cantidad de Líneas Telefónicas por Empresa Prestadora de Servicios, según departamento. Provincia de Jujuy. Año 2013
Cuadro 11.1.20	Cantidad de Sucursales de entidades financieras según departamento. Provincia de Jujuy. Año 2013
Cuadro 11.1.21	Cantidad de Cajeros de entidades financieras según departamento. Provincia de Jujuy. Año 2013
Cuadro 11.1.22	Población en viviendas particulares por presencia de servicios en el segmento, según departamento. Provincia de Jujuy. Año 2010
Cuadro 11.1.23	Porcentaje de población en hogares sin presencia de servicio en el segmento según departamento. Provincia de Jujuy. Año 2010
Cuadro 11.1.24	Población en viviendas particulares en área urbana por presencia de servicios en el segmento, según departamento. Provincia de Jujuy. Año 2010
Cuadro 11.1.25	Hogares por presencia de servicio en el segmento según departamento. Provincia de Jujuy. Año 2010
Cuadro 11.1.26	Porcentaje de hogares sin presencia de servicio en el segmento según departamento. Provincia de Jujuy. Año 2010
Cuadro 11.1.27	Hogares en área urbana por presencia de servicios en el segmento, según departamento. Provincia de Jujuy. Año 2010

11.2 Infraestructura

Cuadro 11.2.1	Hogares por tipo de vivienda, según departamento. Provincia de Jujuy. Año 2010
Cuadro 11.2.2	Hogares por material predominante de los pisos de la vivienda, según material predominante de la cubierta exterior del techo y presencia de cielorraso. Provincia de Jujuy. Año 2010

Cuadro 11.2.3	Hogares por tipo de desagüe del inodoro, según provisión y procedencia del agua. Provincia de Jujuy. Año 2010
Cuadro 11.2.4	Hogares por tipo de vivienda, según régimen de tenencia de la vivienda y propiedad del terreno. Provincia de Jujuy. Año 2010
Cuadro 11.2.5	Hogares por instalación sanitaria, según departamento. Provincia de Jujuy. Año 2010
Cuadro 11.2.6	Hogares por tipo de vivienda, según material predominante de las paredes exteriores de la vivienda y presencia de revoque. Provincia de Jujuy. Año 2010
Cuadro 11.2.7	Hogares por tipo de vivienda, según tenencia de electricidad. Provincia de Jujuy. Año 2010
Cuadro 11.2.8	Hogares por tipo de vivienda, según antigüedad de la vivienda. Provincia de Jujuy. Año 2010
Cuadro 11.2.9	Población por tipo de vivienda, según departamento. Provincia de Jujuy. Año 2010
Cuadro 11.2.10	Población en viviendas particulares por instalación sanitaria, según departamento. Provincia de Jujuy. Año 2010
Cuadro 11.2.11	Población en viviendas particulares por tipo de desagüe del inodoro, según provisión y procedencia del agua. Provincia de Jujuy. Año 2010
Cuadro 11.2.12	Viviendas particulares habitadas por tipo de vivienda, según departamento. Provincia de Jujuy. Año 2010
Cuadro 11.2.13	Viviendas particulares por material predominante de los pisos de la vivienda, según material predominante de la cubierta exterior del techo y presencia de cielorraso. Provincia de Jujuy. Año 2010
Cuadro 11.2.14	Viviendas particulares por tipo de desagüe del inodoro, según provisión y procedencia del agua. Provincia de Jujuy. Año 2010
Cuadro 11.2.15	Viviendas particulares por tipo de vivienda, según régimen de tenencia de la vivienda y propiedad del terreno. Provincia de Jujuy. Año 2010
Cuadro 11.2.16	Viviendas particulares por instalación sanitaria, según departamento. Provincia de Jujuy. Año 2010
Cuadro 11.2.17	Obra Vial por ruta, localidad y tipo de obra. Provincia de Jujuy. Año 2013

Cuadro 11.2.18 Obras con Renta General - M.I. y P.- D.P.R.H. por descripción y lugar según N° de Expediente. Año 2013

Gráficos

Gráfico 11.1.1 Población en hogares por presencia de servicio en el segmento. Provincia de Jujuy. Año 2010

Gráfico 11.1.2 Porcentaje de población en hogares s/ presencia de servicio en el segmento. Provincia de Jujuy. Año 2010

Gráfico 11.1.3 Población en viviendas particulares en área urbana por presencia de servicios en el segmento. Provincia de Jujuy. Año 2010

Gráfico 11.1.4 Hogares por presencia de servicio en el segmento. Provincia de Jujuy. Año 2010

Gráfico 11.1.5 Porcentaje de hogares sin presencia de servicio en el segmento. Provincia de Jujuy. Año 2010

Gráfico 11.1.6 Hogares en área urbana por presencia de servicios en el segmento. Provincia de Jujuy. Año 2010

11.1 Servicios

Cuadro 11.1.1 Cantidad de pasajeros transportados vía aérea y movimiento de aeronaves. Provincia de Jujuy. Año 2012

Vuelos Comerciales					
Andes		Aer. Arg./Austral		Flying America	
Pax que llegan	Pax que salen	Pax que llegan	Pax que salen	Pax que llegan	Pax que salen
22.733	22.386	43.535	42.489	2.070	2.070

Vuelos No Comerciales	
Pax que llegan	Pax que salen
1.245	1.668

Vuelos No Comerciales	
Pasajeros	Mov. de Aeronaves
138.056	2.784

Fuente: Administración Nacional de Aviación Civil-Aeropuerto Internacional Jujuy.

Cuadro 11.1.2 Cantidad de pasajeros transportados vía aérea y movimiento de aeronaves, según meses. Provincia de Jujuy. Año 2013

Mes	Vuelos Comerciales		Vuelos No Comerciales		Cantidad de pasajeros	Cant. de mov. de aeronaves
	Pax que llegan	Pax que salen	Pax que llegan	Pax que salen		
Enero	3.993	4.676	969	1.216	10.854	218
Febrero	4.017	4.358	919	1.261	10.555	207
Marzo	4.492	4.469	1.053	1.003	11.017	244
Abril	4.025	4.711	770	1.011	10.517	236
Mayo	5.195	5.101	524	464	11.284	209
Junio	5.956	6.028	50	48	12.082	220
Julio	6.478	6.453	35	47	13.013	201
Agosto	5.906	6.279	82	98	12.365	245
Septiembre	5.512	5.614	116	124	11.366	219
Octubre	6.128	6.299	61	51	12.539	252
Noviembre	6.340	6.454	49	39	12.882	203
Diciembre	6.871	5.511	18	17	12.417	193
Total	64.913	65.953	4.646	5.379	140.891	2.647

Fuente: Administración Nacional de Aviación Civil-Aeropuerto Internacional Jujuy.

Cuadro 11.1.3 Energía Facturada a Usuario Final. Provincia de Jujuy. Años 2012 - 2013

Concepto	2012		2013	
	Cantidad de Usuarios	kWh	Cantidad de Usuarios	kWh
Total	175.749	662.667.134,0	185.225	707.714.148,9
Residencial	143.481	329.418.607,0	148.909	351.770.217,1
Comercial	11.949	145.846.237,0	12.430	145.562.640,7
Industrial	102	35.562.562,0	104	42.807.576,5
Servicio Sanitarios	-	-	-	-
Alumbrado Público	1.431	37.400.585,0	1.549	38.719.711,0
Riego Agrícola	394	38.225.941,0	416	44.404.234,8
Oficial	3.127	30.047.680,0	3.542	38.535.471,1
Rural	15.204	45.009.404,0	18.191	44.157.128,4
Otros Conceptos	61	1.156.120,0	84	1.757.169,4
Tracción	-	-	-	-

Fuente: Empresa Jujeña de Energía - EJESA.

Cuadro 11.1.4 Energía Facturada a Usuario Final. Departamento Dr. Manuel Belgrano. Años 2012 - 2013

Concepto	2012		2013	
	Cantidad de Usuarios	kWh	Cantidad de Usuarios	kWh
Total	75.670	273.122.238,0	77.809	285.537.432,7
Residencial	63.567	148.565.100,0	64.959	155.692.149,6
Comercial	6.130	77.975.075,0	6.445	75.849.051,1
Industrial	19	5.388.020,0	19	5.039.690,0
Servicio Sanitarios	-	-	-	-
Alumbrado Público	548	15.715.732,0	563	16.081.963,1
Riego Agrícola	2	51.221,0	2	78.202,0
Oficial	874	12.319.486,0	948	18.203.453,4
Rural	4.523	12.427.505,0	4.847	13.379.528,6
Otros Conceptos	7	680.098,0	26	1.213.394,9
Tracción	-	-	-	-

Nota: El departamento Dr. Manuel Belgrano incluye las localidades de San Salvador de Jujuy, Yala, Reyes, Lozano y León.
Fuente: Empresa Jujeña de Energía - EJESA.

Cuadro 11.1.5 Energía Facturada a Usuario Final. Departamento Palpalá. Años 2012 - 2013

Concepto	2012		2013	
	Cantidad de Usuarios	kWh	Cantidad de Usuarios	kWh
Total	13.108	47.717.988,0	13.443	55.032.020,0
Residencial	11.191	26.129.152,0	11.446	27.543.280,5
Comercial	685	9.590.357,0	713	10.027.728,3
Industrial	11	3.071.518,0	12	8.069.444,6
Servicio Sanitarios	-	-	-	-
Alumbrado Público	131	3.527.216,0	137	3.479.166,7
Riego Agrícola	16	787.020,0	16	725.975,2
Oficial	156	1.938.949,0	169	2.468.552,2
Rural	917	2.661.550,0	948	2.708.690,5
Otros Conceptos	1	12.226,0	2	9.182,0
Tracción	-	-	-	-

Nota: El departamento Palpalá incluye la localidad de Palpalá.
Fuente: Empresa Jujeña de Energía - EJESA.

Cuadro 11.1.6 Energía Facturada a Usuario Final. Departamento San Pedro. Años 2012 - 2013

Concepto	2012		2013	
	Cantidad de Usuarios	kWh	Cantidad de Usuarios	kWh
Total	23.332	93.121.011,0	24.104	103.635.953,8
Residencial	19.846	46.753.336,0	20.532	51.137.675,0
Comercial	1.351	18.130.849,0	1.384	17.007.058,3
Industrial	20	4.315.551,0	19	7.955.580,7
Servicio Sanitarios	-	-	-	-
Alumbrado Público	184	5.366.741,0	201	5.646.799,0
Riego Agrícola	73	10.433.388,0	78	12.747.915,2
Oficial	416	3.708.617,0	422	5.061.007,6
Rural	1.432	4.274.581,0	1.456	3.847.766,0
Otros Conceptos	10	137.949,0	12	232.152,0
Tracción	-	-	-	-

Nota: El departamento San Pedro incluye las localidades de San Pedro, La Mendieta, Santa Clara, Palma Sola, El Piquete, Miraflores, Arroyo Colorado, El Fuerte, La Esperanza, Rodeito, Rosario de Río Grande, Arrayanal y El Acherál.

Fuente: Empresa Jujeña de Energía - EJESA.

Cuadro 11.1.7 Energía Facturada a Usuario Final. Departamento El Carmen. Años 2012 - 2013

Concepto	2012		2013	
	Cantidad de Usuarios	kWh	Cantidad de Usuarios	kWh
Total	22.445	110.736.409,0	24.672	111.661.389,6
Residencial	16.293	37.691.072,0	18.303	42.629.280,0
Comercial	1.327	15.434.623,0	1.408	17.061.655,5
Industrial	30	12.246.287,0	31	10.721.890,0
Servicio Sanitarios	-	-	-	-
Alumbrado Público	242	5.443.415,0	264	5.737.076,1
Riego Agrícola	258	18.539.495,0	273	16.685.984,1
Oficial	409	4.528.284,0	425	4.296.773,4
Rural	3.876	16.753.516,0	3.957	14.437.847,5
Otros Conceptos	10	99.718,0	11	90.883,0
Tracción	-	-	-	-

Nota: El departamento El Carmen incluye las localidades de El Milagro, El Carmen, Perico, Pampa Blanca, Monterrrico, San Antonio, Aguas Calientes, Puesto Viejo y Los Lapachos.

Fuente: Empresa Jujeña de Energía - EJESA.

Cuadro 11.1.8 Energía Facturada a Usuario Final. Departamento Ledesma. Años 2012 - 2013

Concepto	2012		2013	
	Cantidad de Usuarios	kWh	Cantidad de Usuarios	kWh
Total	21.367	95.452.064,0	21.963	106.142.185,7
Residencial	16.992	46.330.906,0	17.495	48.881.645,5
Comercial	1.581	17.448.634,0	1.582	18.320.395,3
Industrial	16	8.124.472,0	17	8.573.698,6
Servicio Sanitarios	-	-	-	-
Alumbrado Público	156	4.624.229,0	173	4.904.084,5
Riego Agrícola	45	8.414.816,0	47	14.166.158,2
Oficial	407	3.880.048,0	416	4.226.188,1
Rural	2.160	6.535.900,0	2.223	6.985.048,5
Otros Conceptos	10	93.059,0	10	84.967,0
Tracción	-	-	-	-

Nota: El departamento Ledesma incluye las localidades de Libertador Gral. San Martín, El Talar, El Chalicán, Caimancito, Yuto, Fraile Pintado, Calilegua y Vinalito.
Fuente: Empresa Jujeña de Energía - EJESA.

Cuadro 11.1.9 Energía Facturada a Usuario Final. Departamento Yavi. Años 2012 - 2013

Concepto	2012		2013	
	Cantidad de Usuarios	kWh	Cantidad de Usuarios	kWh
Total	5.758	12.610.258,0	5.910	13.153.435,8
Residencial	4.364	7.811.310,0	4.478	8.312.452,0
Comercial	281	2.234.347,0	285	1.882.582,8
Industrial	1	19.164,0	1	3.151,0
Servicio Sanitarios	-	-	-	-
Alumbrado Público	40	920.394,0	40	960.176,0
Riego Agrícola	-	-	-	-
Oficial	234	1.154.183,0	243	1.486.207,0
Rural	835	426.524,0	860	466.899,0
Otros Conceptos	3	44.337,0	3	41.968,0
Tracción	-	-	-	-

Nota: El departamento Yavi incluye las localidades de La Quiaca, Yavi, Cangrejillos, Pumahuasi, Barrios, El Cóndor y Rodeo.
Fuente: Empresa Jujeña de Energía - EJESA.

Cuadro 11.1.10 Energía Facturada a Usuario Final. Departamento Humahuaca. Años 2012 - 2013

Concepto	2012		2013	
	Cantidad de Usuarios	kWh	Cantidad de Usuarios	kWh
Total	8.292	16.835.603,0	8.709	18.038.970,1
Residencial	7.068	10.438.611,0	7.452	11.296.868,5
Comercial	387	3.378.136,0	398	3.642.772,4
Industrial	1	19.005,0	1	21.474,0
Servicio Sanitarios	-	-	-	-
Alumbrado Público	73	983.619,0	75	1.026.917,3
Riego Agrícola	-	-	-	-
Oficial	293	1.178.926,0	302	1.227.187,9
Rural	462	782.133,0	473	771.893,0
Otros Conceptos	8	55.174,0	8	51.857,0
Tracción	-	-	-	-

Nota: El departamento Humahuaca incluye las localidades de Humahuaca, Tilcara, Iturbe, Maimará, Huacalera y Juella.

Fuente: Empresa Jujeña de Energía - EJESA.

Cuadro 11.1.11 Energía Facturada a Usuario Final. Departamento Tumbaya. Años 2012 - 2013

Concepto	2012		2013	
	Cantidad de Usuarios	kWh	Cantidad de Usuarios	kWh
Total	1.209	5.541.052,0	1.376	5.878.873,5
Residencial	816	1.205.985,0	836	1.310.003,0
Comercial	82	993.324,0	84	1.019.716,7
Industrial	2	2.237.522,0	2	2.286.275,6
Servicio Sanitarios	-	-	-	-
Alumbrado Público	18	195.980,0	20	220.381,7
Riego Agrícola	-	-	-	-
Oficial	77	283.961,0	93	329.187,7
Rural	210	619.770,0	337	707.582,7
Otros Conceptos	4	4.511,0	4	5.726,0
Tracción	-	-	-	-

Nota: El departamento Tumbaya incluye las localidades de Tumbaya, Volcán y Purmamarca.

Fuente: Empresa Jujeña de Energía - EJESA.

Cuadro 11.1.12 Energía Facturada a Usuario Final. Departamento Cochinoca. Años 2012 - 2013

Concepto	2012		2013	
	Cantidad de Usuarios	kWh	Cantidad de Usuarios	kWh
Total	3.588	6.027.384,0	3.831	6.330.322,0
Residencial	2.776	3.797.050,0	2.830	4.027.660,0
Comercial	115	480.497,0	119	476.516,4
Industrial	2	141.022,0	2	136.372,0
Servicio Sanitarios	-	-	-	-
Alumbrado Público	30	521.100,0	33	515.445,0
Riego Agrícola	-	-	-	-
Oficial	150	695.258,0	176	731.639,4
Rural	510	367.778,0	666	419.811,7
Otros Conceptos	5	24.680,0	5	22.877,5
Tracción	-	-	-	-

Nota: El departamento de Cochinoca incluye las localidades de Cochinoca, Abra Pampa, Tres Cruces, Puesto del Marquez, Tambillos, Abraite, Agua de Castilla, Quebraleña, Quera, Casabindo, Tusaquillas, Rinconadillas, Alfarcito, Sauzalito, Santa Ana de la Puna y Santuario de Tres Pozos.
Fuente: Empresa Jujeña de Energía - EJESA.

Cuadro 11.1.13 Energía Facturada a Usuario Final. Departamento Rinconada. Años 2012 - 2013

Concepto	2012		2013	
	Cantidad de Usuarios	kWh	Cantidad de Usuarios	kWh
Total	235	212.893,0	656	263.013,2
Residencial	49	48.990,0	50	46.392,0
Comercial	-	-	-	-
Industrial	-	-	-	-
Servicio Sanitarios	-	-	-	-
Alumbrado Público	1	20.820,0	10	21.712,9
Riego Agrícola	-	-	-	-
Oficial	31	46.850,0	82	63.760,1
Rural	153	94.337,0	513	128.941,2
Otros Conceptos	1	1.896,0	1	2.207,0
Tracción	-	-	-	-

Nota: El departamento Rinconada incluye las localidades de Rinconada y Pozuelos.
Fuente: Empresa Jujeña de Energía - EJESA.

Cuadro 11.1.14 Energía Facturada a Usuario Final. Departamento Santa Catalina. Años 2012 - 2013

Concepto	2012		2013	
	Cantidad de Usuarios	kWh	Cantidad de Usuarios	kWh
Total	414	463.609,0	810	540.749,4
Residencial	221	183.234,0	222	190.028,0
Comercial	4	11.218,0	3	21.379,0
Industrial	-	-	-	-
Servicio Sanitarios	-	-	-	-
Alumbrado Público	7	63.506,0	16	66.044,8
Riego Agrícola	-	-	-	-
Oficial	54	137.366,0	108	162.418,8
Rural	126	65.813,0	459	98.923,9
Otros Conceptos	2	2.472,0	2	1.955,0
Tracción	-	-	-	-

Nota: El departamento Santa Catalina incluye las localidades de Santa Catalina, Cieneguillas y Yoscaba.
Fuente: Empresa Jujeña de Energía - EJESA.

Cuadro 11.1.15 Energía Facturada a Usuario Final. Departamento Susques. Años 2012 - 2013

Concepto	2012		2013	
	Cantidad de Usuarios	kWh	Cantidad de Usuarios	kWh
Total	331	826.625,0	946	1.363.229,0
Residencial	298	463.862,0	306	702.783,0
Comercial	6	169.177,0	9	253.784,8
Industrial	-	-	-	-
Servicio Sanitarios	-	-	-	-
Alumbrado Público	1	17.833,0	11	48.748,2
Riego Agrícola	-	-	-	-
Oficial	26	175.752,0	86	254.328,2
Rural	-	-	534	103.584,8
Otros Conceptos	-	-	-	-
Tracción	-	-	-	-

Nota: El departamento Susques incluye la localidad de Susques.
Fuente: Empresa Jujeña de Energía - EJESA.

Cuadro 11.1.16 Energía Facturada a Usuario Final. Departamento Valle Grande. Año 2013

Concepto	2013	
	Cantidad de Usuarios	kWh
Total	996	136.574,1
Residencial	-	-
Comercial	-	-
Industrial	-	-
Servicio Sanitarios	-	-
Alumbrado Público	6	11.195,8
Riego Agrícola	-	-
Oficial	72	24.767,3
Rural	918	100.611,0
Otros Conceptos	-	-
Tracción	-	-

Nota: El departamento Valle Grande incluye la localidad de Cáspara, Pampichuela, San Francisco, Valle Grande, Valle Colorado y Santa Ana.
Fuente: Empresa Jujeña de Energía - EJESA.

Cuadro 11.1.17 Consumo de Metros Cúbicos de Gas Natural por Categoría Residencial y Servicio General según Localidad y Total General. Año 2013

Localidad	Residencial R	Servicio General P
Total General	56.758.586	63.987.020
Abra Pampa	7.204	-
El Carmen	1.186.178	841.975
Frailé Pintado	259.553	54.868
Humahuaca	844.187	440.761
La Mendieta	243.999	15.843
La Quiaca	94.300	18.810
Lib. Gral. San Martín	3.991.618	1.705.269
Lozano	54.869	17.765
Maimará	37.269	32.957
Monterrico	644.389	21.840.447
Palpalá	3.869.749	8.778.372
Pampa Blanca	-	-
Paraje Miraflores	-	574.152
Paso de Jama	-	299.869
Perico	3.078.280	10.168.626
Purmamarca	25.424	410.116
San Pablo	68.708	2.311
San Pedro	4.033.053	9.190.492
San Salvador de Jujuy	37.360.023	8.879.123
Santo Domingo	183.083	2.085
Tilcara	277.416	660.180
Villa Jardín de Reyes	249.733	14.950
Yala	249.551	38.049

Fuente: Empresa GASNOR S.A.. Provincia de Jujuy.

Cuadro 11.1.18 Cantidad de cuentas de agua y agua más cloaca, según Unidad Operativa y Localidad. Año 2013

Unidad Operativa	Localidad	Baldíos			Edific Renta Fija			Medidos Familiar		
		Agua	A+C	Total	Agua	A+C	Total	Agua	A+C	Total
Total General		7.778	7.690	15.468	7.204	19.367	26.571	26.817	103.237	130.054
Yavi	Abra Pampa	69	91	160	184	118	302	1.086	1.269	2.355
	La Quiaca	158	114	272	228	423	651	705	3.278	3.983
	Santa Catalina	3	0	3	85	0	85	105	0	105
	Yavi	16	0	16	57	0	57	124	0	124
	Pumahuasi	12	0	12	66	0	66	47	0	47
	Puesto del Marques	54	0	54	50	0	50	75	0	75
	La Intermedia	49	0	49	48	0	48	48	0	48
	Total U.O. II (La Quiaca)	361	205	566	718	541	1.259	2.190	4.547	6.737
Humahuaca	Humahuaca	88	60	148	161	286	447	795	2.103	2.898
	Tilcara	106	8	114	295	54	349	862	178	1.040
	Tumbaya	5	0	5	32	0	32	134	2	136
	Purmamarca	10	3	13	7	29	36	164	110	274
	Volcán	1	16	17	32	56	88	150	160	310
	Maimara	211	0	211	347	2	349	1.105	0	1.105
	Huacalera	4	0	4	5	0	5	628	0	628
	Total U. O. III (Humahuaca)	425	87	512	879	427	1.306	3.838	2.553	6.391

(continúa)

Cuadro 11.1.18 (Continuación)

Unidad Operativa	Localidad	Medidos No Familiar			Total Edificados			Total c/Baldíos		
		Agua	A+C	Total	Agua	A+C	Total	Agua	A+C	Total
Total General		2.947	10.528	13.475	36.968	133.132	170.100	44.746	140.822	185.568
Yavi	Abra Pampa	47	150	197	1.317	1.537	2.854	1.386	1.628	3.014
	La Quiaca	26	252	278	959	3.953	4.912	1.117	4.067	5.184
	Santa Catalina	0	0	0	190	0	190	193	0	193
	Yavi	4	1	5	185	1	186	201	1	202
	Pumahuasi	0	0	0	113	0	113	125	0	125
	Puesto del Marques	0	0	0	125	0	125	179	0	179
	La Intermedia	0	0	0	96	0	96	145	0	145
	Total U.O. II (La Quiaca)	77	403	480	2.985	5.491	8.476	3.346	5.696	9.042
Humahuaca	Humahuaca	63	205	268	1.019	2.594	3.613	1.107	2.654	3.761
	Tilcara	127	116	243	1.284	348	1.632	1.390	356	1.746
	Tumbaya	6	0	6	172	2	174	177	2	179
	Purmamarca	22	79	101	193	218	411	203	221	424
	Volcán	15	22	37	197	238	435	198	254	452
	Maimara	132	0	132	1.584	2	1.586	1.795	2	1.797
	Huacalera	33	0	33	666	0	666	670	0	670
	Total U. O. III (Humahuaca)	398	422	820	5.115	3.402	8.517	5.540	3.489	9.029

(continúa)

Cuadro 11.1.18 (Continuación)

Unidad Operativa	Localidad	Baldíos			Edific Renta Fija			Medidos Familiar		
		Agua	A+C	Total	Agua	A+C	Total	Agua	A+C	Total
San Pedro	San Pedro	23	133	156	352	1.422	1.774	1.084	12.528	13.612
	El Piquete	0	53	53	7	143	150	54	534	588
	La Mendieta	0	1	1	0	204	204	0	801	801
	El Sauzal	0	0	0	0	17	17	0	49	49
	Rodeito	0	0	0	11	0	11	208	1	209
	La Esperanza	1	1	2	138	306	444	19	190	209
	Miraflores	0	0	0	35	0	35	2	0	2
	Lote San Antonio	0	0	0	69	0	69	0	0	0
	Arrayanal	1	0	1	1	35	36	2	162	164
	San Lucas	26	0	26	59	0	59	11	0	11
	Parapeti	0	0	0	49	0	49	139	1	140
	Total U. O. VII (San Pedro)	51	188	239	721	2.127	2.848	1.519	14.266	15.785
El Carmen	Perico	1.103	452	1.555	281	880	1.161	2.023	6.881	8.904
	El Carmen	303	542	845	94	457	551	592	2.573	3.165
	San Antonio	87	46	133	44	51	95	400	350	750
	Pampa Blanca	93	0	93	58	0	58	536	0	536
	Puesto Viejo	17	2	19	8	1	9	200	205	405
	Aguas Calientes	104	0	104	37	0	37	371	40	411
	Monterrico	760	0	760	293	1	294	2.767	0	2.767
	Los Lapachos	12	0	12	117	0	117	123	0	123
	Total U. O. VI (Perico)	2.479	1.042	3.521	932	1.390	2.322	7.012	10.049	17.061

(continúa)

Cuadro 11.1.18 (Continuación)

Unidad Operativa	Localidad	Medidos No Familiar			Total Edificados			Total c/Baldíos		
		Agua	A+C	Total	Agua	A+C	Total	Agua	A+C	Total
San Pedro	San Pedro	54	1.393	1.447	1.490	15.343	16.833	1.513	15.476	16.989
	El Piquete	9	30	39	70	707	777	70	760	830
	La Mendieta	1	45	46	1	1.050	1.051	1	1.051	1.052
	El Sauzal	0	0	0	0	66	66	0	66	66
	Rodeito	31	0	31	250	1	251	250	1	251
	La Esperanza	8	12	20	165	508	673	166	509	675
	Miraflores	0	0	0	37	0	37	37	0	37
	Lote San Antonio	0	0	0	69	0	69	69	0	69
	Arrayanal	0	2	2	3	199	202	4	199	203
	San Lucas	1	0	1	71	0	71	97	0	97
	Parapeti	6	0	6	194	1	195	194	1	195
	Total U. O. VII (San Pedro)	110	1.482	1.592	2.350	17.875	20.225	2.401	18.063	20.464
El Carmen	Perico	133	436	569	2.437	8.197	10.634	3.540	8.649	12.189
	El Carmen	56	195	251	742	3.225	3.967	1.045	3.767	4.812
	San Antonio	34	25	59	478	426	904	565	472	1.037
	Pampa Blanca	29	0	29	623	0	623	716	0	716
	Puesto Viejo	14	11	25	222	217	439	239	219	458
	Aguas Calientes	206	0	206	614	40	654	718	40	758
	Monterrico	564	0	564	3.624	1	3.625	4.384	1	4.385
	Los Lapachos	21	0	21	261	0	261	273	0	273
Total U. O. VI (Perico)	1.057	667	1.724	9.001	12.106	21.107	11.480	13.148	24.628	

(continúa)

Cuadro 11.1.18 (Continuación)

Unidad Operativa	Localidad	Baldíos			Edific Renta Fija			Medidos Familiar		
		Agua	A+C	Total	Agua	A+C	Total	Agua	A+C	Total
Ledesma	Fraile Pintado	56	111	167	271	732	1.003	319	1.787	2.106
	Libertador	0	297	297	15	5.992	6.007	4	5.769	5.773
	El Talar (*)	0	0	0	0	0	0	0	0	0
	Calilegua	92	0	92	1.133	9	1.142	710	0	710
	Yuto	50	42	92	256	522	778	402	646	1.048
	Vinalito (*)	0	0	0	0	0	0	0	0	0
	Palma Sola	193	1	194	606	0	606	704	31	735
	Chalicán	0	0	0	180	0	180	8	0	8
	Total U. O. VIII (Libertador)	391	451	842	2.461	7.255	9.716	2.147	8.233	10.380
Palpalá	El Remate	0	0	0	4	0	4	1	0	1
	Palpalá	510	2.416	2.926	362	1.201	1.563	586	11.224	11.810
	Rio Blanco	49	38	87	16	24	40	113	166	279
	Total U. O. V (Palpalá)	559	2.454	3.013	382	1.225	1.607	700	11.390	12.090

(continúa)

Cuadro 11.1.18 (Continuación)

Unidad Operativa	Localidad	Medidos No Familiar			Total Edificados			Total c/Baldíos		
		Agua	A+C	Total	Agua	A+C	Total	Agua	A+C	Total
Ledesma	Fraile Pintado	1	45	46	591	2.564	3.155	647	2.675	3.322
	Libertador	3	278	281	22	12.039	12.061	22	12.336	12.358
	El Talar (*)	0	0	0	0	0	0	0	0	0
	Calilegua	13	0	13	1.856	9	1.865	1.948	9	1.957
	Yuto	8	17	25	666	1.185	1.851	716	1.227	1.943
	Vinalito (*)	0	0	0	0	0	0	0	0	0
	Palma Sola	22	0	22	1.332	31	1.363	1.525	32	1.557
	Chalicán	1	0	1	189	0	189	189	0	189
	Total U. O. VIII (Libertador)	48	340	388	4.656	15.828	20.484	5.047	16.279	21.326
Palpalá	El Remate	0	0	0	5	0	5	5	0	5
	Palpalá	102	442	544	1.050	12.867	13.917	1.560	15.283	16.843
	Rio Blanco	21	10	31	150	200	350	199	238	437
	Total U. O. V (Palpalá)	123	452	575	1.205	13.067	14.272	1.764	15.521	17.285

(continúa)

Cuadro 11.1.18 (Continuación)

Unidad Operativa	Localidad	Baldíos			Edific Renta Fija			Medidos Familiar		
		Agua	A+C	Total	Agua	A+C	Total	Agua	A+C	Total
Dr. Manuel Belgrano	Centro	0	61	61	0	493	493	77	3.563	3.640
	C. de Nieva	8	128	136	5	55	60	75	2.234	2.309
	Huaico	88	203	291	49	51	100	360	1.097	1.457
	San Martín	0	11	11	1	63	64	78	502	580
	Belgrano	1	31	32	33	157	190	178	2.186	2.364
	M. Vargas	271	11	282	6	5	11	116	53	169
	Los Perales	228	230	458	46	42	88	437	1.754	2.191
	Chijra	75	89	164	56	53	109	815	1.686	2.501
	Bajo La Viña	98	237	335	68	32	100	987	1.472	2.459
	Alto La Viña	186	61	247	31	2	33	260	116	376
	Cuyaya	83	183	266	13	723	736	172	2.349	2.521
	Mariano Moreno	40	178	218	9	301	310	92	3.026	3.118
	Gorriti	1	28	29	2	121	123	2	1.194	1.196
	Alto Gorriti	0	35	35	0	140	140	0	1.368	1.368
	Coronel Arias	136	268	404	4	673	677	99	3.305	3.404
	A. Brown	7	123	130	18	581	599	19	3.567	3.586
	Azopardo	46	100	146	36	248	284	184	1.463	1.647
	San Pedrito	273	421	694	51	1.151	1.202	490	4.844	5.334
	Malvinas	246	63	309	41	342	383	341	2.155	2.496
	Reyes	23	167	190	34	62	96	302	696	998
	Los Molinos	51	0	51	53	1	54	121	2	123
	Yala	357	0	357	73	0	73	748	3	751
Alto Comedero	1.294	635	1.929	482	1.106	1.588	3.458	13.564	17.022	
Total U. O. IV (S.S.Jujuy)	3.512	3.263	6.775	1.111	6.402	7.513	9.411	52.199	61.610	

(continúa)

Cuadro 11.1.18 (Conclusión)

Unidad Operativa	Localidad	Medidos No Familiar			Total Edificados			Total c/Baldíos		
		Agua	A+C	Total	Agua	A+C	Total	Agua	A+C	Total
Dr. Manuel Belgrano	Centro	2	2.114	2.116	79	6.170	6.249	79	6.231	6.310
	C. de Nieva	9	160	169	89	2.449	2.538	97	2.577	2.674
	Huaico	30	84	114	439	1.232	1.671	527	1.435	1.962
	San Martín	22	23	45	101	588	689	101	599	700
	Belgrano	17	67	84	228	2.410	2.638	229	2.441	2.670
	M. Vargas	45	10	55	167	68	235	438	79	517
	Los Perales	101	215	316	584	2.011	2.595	812	2.241	3.053
	Chijra	90	195	285	961	1.934	2.895	1.036	2.023	3.059
	Bajo La Viña	98	226	324	1.153	1.730	2.883	1.251	1.967	3.218
	Alto La Viña	59	19	78	350	137	487	536	198	734
	Cuyaya	38	369	407	223	3.441	3.664	306	3.624	3.930
	Mariano Moreno	15	243	258	116	3.570	3.686	156	3.748	3.904
	Gorriti	2	524	526	6	1.839	1.845	7	1.867	1.874
	Alto Gorriti	3	218	221	3	1.726	1.729	3	1.761	1.764
	Coronel Arias	61	227	288	164	4.205	4.369	300	4.473	4.773
	A. Brown	7	561	568	44	4.709	4.753	51	4.832	4.883
	Azopardo	6	50	56	226	1.761	1.987	272	1.861	2.133
	San Pedrito	78	655	733	619	6.650	7.269	892	7.071	7.963
	Malvinas	111	69	180	493	2.566	3.059	739	2.629	3.368
	Reyes	30	77	107	366	835	1.201	389	1.002	1.391
	Los Molinos	25	7	32	199	10	209	250	10	260
	Yala	88	1	89	909	4	913	1.266	4	1.270
	Alto Comedero	197	648	845	4.137	15.318	19.455	5.431	15.953	21.384
Total U. O. IV (S.S.Jujuy)	1.134	6.762	7.896	11.656	65.363	77.019	15.168	68.626	83.794	

Nota: A las localidades El Talar y Vinalito se les provee el servicio pero no se factura por un problema de autorización de nuestro ente regulador Susepu. El problema fue que hace más o menos 10 años el agua tenía un nivel de turbiedad por una napa mineralizada por arriba del indicador permitido. No obstante el agua es potable (está perfectamente desinfectada) y el tratamiento se mejoró (quita de turbiedad) hasta límites permitidos, aunque todavía no nos autorizaron la facturación. El tema está en trámite en nuestro ente regulador.

Edificio Renta Fija: son conexiones sin medidor.

Medidos no Familiar: Comerciales - Industriales.

Fuente: Agua de los Andes. Provincia de Jujuy.

Cuadro 11.1.19 Cantidad de Líneas Telefónicas por Empresa Prestadora de Servicios, según departamento. Provincia de Jujuy. Año 2013

Departamento	Total	Coop. Palpalá	Coop. Perico	Coop. Libertador Gral. S. Martín	Coop. La Quiaca	Coop. Yuto
Total	29.546	12.375	5.360	8.972	2.165	674
Cochinoca
Dr. Manuel Belgrano
El Carmen	5.360	.	5.360	.	.	.
Humahuaca
Ledesma	9.646	.	.	8.972	.	674
Palpalá	12.375	12.375
Rinconada
San Antonio
San Pedro
Santa Bárbara
Santa Catalina
Susques
Tilcara
Tumbaya
Valle Grande
Yavi	2.165	.	.	.	2.165	.

Fuente: Cooperativa Telefónica de Perico. Cooperativa Telefónica de Palpalá. Cooperativa Telefónica de Yuto. Cooperativa Telefónica Libertador Gral. San Martín. Cooperativa Telefónica La Quiaca.

Cuadro 11.1.20 Cantidad de Sucursales de entidades financieras según departamento. Provincia de Jujuy. Año 2013

Banco	Total	Macro	Nación Argentina	Credicoop	Columbia	Francés	Galicia
Total	32	22	6	1	1	1	1
Cochinoca	1	1
Dr. Manuel Belgrano	14	8	2	1	1	1	1
El Carmen	6	5	1
Humahuaca	1	1
Ledesma	2	1	1
Palpalá	2	2
Rinconada
San Antonio
San Pedro	2	1	1
Santa Bárbara
Santa Catalina
Susques	1	1
Tilcara	1	1
Tumbaya
Valle Grande
Yavi	2	1	1

Fuente: Bancos: Macro, Nación Argentina, Credicoop, Columbia, Francés, Galicia, Hipotecario, Mas Ventas, Patagonia, Santander, ICBC, HSBC, Santiago del Estero.

Cuadro 11.1.20 (Conclusión)

Banco	Hipotecario	Mas Ventas	Patagonia	Santander	ICBC	HSBC	Santiago del Estero
Total	1	1	2	2	1	3	1
Cochinoca							
Dr. Manuel Belgrano	1	1	2	1	1	2	1
El Carmen							
Humahuaca							
Ledesma				1		1	
Palpalá							
Rinconada							
San Antonio							
San Pedro							
Santa Bárbara							
Santa Catalina							
Susques							
Tilcara							
Tumbaya							
Valle Grande							
Yavi							

Fuente: Bancos: Macro, Nación Argentina, Credicoop, Columbia, Francés, Galicia, Hipotecario, Mas Ventas, Patagonia, Santander, ICBC, HSBC, Santiago del Estero.

Cuadro 11.1.21 Cantidad de Cajeros de entidades financieras según departamento. Provincia de Jujuy. Año 2013

Banco	Total	Macro	Nación Argentina	Credi-coop	Columbia	Francés	Galicia
Total	156	111	18	2	1	2	3
Cochinoca	2	2					
Dr. Manuel Belgrano	97	57	6	2	1	2	3
El Carmen	12	13	2				
Humahuaca	2	2					
Ledesma	14	9	4				
Palpalá	5	5					
Rinconada	0	0					
San Antonio	1	1					
San Pedro	14	12	4				
Santa Bárbara	1	3					
Santa Catalina	0	0					
Susques	1	1					
Tilcara	2	2					
Tumbaya	1	1					
Valle Grande	0	0					
Yavi	5	3	2				

Fuente: Bancos: Macro, Nación Argentina, Credicoop, Columbia, Francés, Galicia, Hipotecario, Mas Ventas, Patagonia, Santander, ICBC, HSBC, Santiago del Estero.

Cuadro 11.1.21 (Conclusión)

Banco	Hipotecario	Mas Ventas	Patagonia	Santander	ICBC	HSBC	Santiago del Estero
Total	1	4	5	3	2	4	3
Cochinoca							
Dr. Manuel Belgrano	1	4	4	3	2	2	3
El Carmen							
Humahuaca							
Ledesma				1		2	
Palpalá							
Rinconada							
San Antonio							
San Pedro			1				
Santa Bárbara							
Santa Catalina							
Susques							
Tilcara							
Tumbaya							
Valle Grande							
Yavi							

Fuente: Bancos: Macro, Nación Argentina, Credicoop, Columbia, Francés, Galicia, Hipotecario, Mas Ventas, Patagonia, Santander, ICBC, HSBC, Santiago del Estero.

Cuadro 11.1.22 Población en viviendas particulares por presencia de servicios en el segmento, según departamento. Provincia de Jujuy. Año 2010

Departamento	Población en viviendas particulares	Presencia de servicio en el segmento					
		Recolección de residuos ¹		Transporte público ²		Teléfono público, semipúblico o locutorio ³	
		Si	No	Si	No	Si	No
Total	666.480	595.924	70.556	503.695	162.785	431.480	235.000
Cochinoca	12.252	8.844	3.408	2.316	9.936	4.916	7.336
Dr. Manuel Belgrano	262.381	248.425	13.956	241.820	20.561	213.057	49.324
El Carmen	96.850	81.608	15.242	73.284	23.566	58.267	38.583
Humahuaca	17.042	13.348	3.694	12.101	4.941	9.240	7.802
Ledesma	81.427	77.395	4.032	57.574	23.853	45.967	35.460
Palpalá	52.545	48.251	4.294	49.057	3.488	32.841	19.704
Rinconada	1.824	622	1.202	457	1.367	279	1.545
San Antonio	4.466	3.037	1.429	3.529	937	1.619	2.847
San Pedro	74.755	69.047	5.708	30.172	44.583	38.534	36.221
Santa Bárbara	17.637	14.069	3.568	14.096	3.541	8.660	8.977
Santa Catalina	2.764	931	1.833	967	1.797	974	1.790
Susques	3.384	1.888	1.496	590	2.794	1.871	1.513
Tilcara	11.787	8.451	3.336	7.371	4.416	4.845	6.942
Tumbaya	4.485	2.348	2.137	2.735	1.750	1.734	2.751
Valle Grande	2.405	1.455	950	913	1.492	1.309	1.096
Yavi	20.476	16.205	4.271	6.713	13.763	7.367	13.109

(continúa)

Cuadro 11.1.22 (Conclusión)

Departamento	Población en viviendas particulares	Presencia de servicio en el segmento					
		Pavimento ⁴		Boca de tormenta o Alcantarilla ⁵		Alumbrado Público ⁶	
		Si	No	Si	No	Si	No
Total	666.480	327.453	339.027	207.296	459.184	633.408	33.072
Cochinoca	12.252	2.784	9.468	579	11.673	10.151	2.101
Dr. Manuel Belgrano	262.381	147.857	114.524	107.490	154.891	250.364	12.017
El Carmen	96.850	48.737	48.113	26.031	70.819	95.523	1.327
Humahuaca	17.042	2.235	14.807	2.497	14.545	13.862	3.180
Ledesma	81.427	41.330	40.097	23.295	58.132	79.086	2.341
Palpalá	52.545	28.355	24.190	15.173	37.372	52.037	508
Rinconada	1.824		1.824		1.824	1.201	623
San Antonio	4.466	1.194	3.272	1.168	3.298	4.089	377
San Pedro	74.755	41.447	33.308	21.500	53.255	70.382	4.373
Santa Bárbara	17.637	2.459	15.178	1.582	16.055	16.847	790
Santa Catalina	2.764		2.764	18	2.746	1.856	908
Susques	3.384		3.384	159	3.225	2.878	506
Tilcara	11.787	1.840	9.947	1.820	9.967	10.744	1.043
Tumbaya	4.485	1.821	2.664	587	3.898	3.617	868
Valle Grande	2.405	318	2.087	355	2.050	2.067	338
Yavi	20.476	7.076	13.400	5.042	15.434	18.704	1.772

Nota:

(1) Recolección de Residuos: Refiere a la existencia en el segmento de servicio regular de recolección de residuos (al menos 2 veces por semana).

(2) Transporte Público: Refiere a la existencia de transporte público a menos de 300 metros.

(3) Teléfono público, semipúblico o locutorio: Refiere a la existencia en el segmento de teléfono público, semipúblico o locutorio a menos de 300 metros.

(4) Pavimento: Refiere a la existencia en el segmento de al menos una cuadra pavimentada.

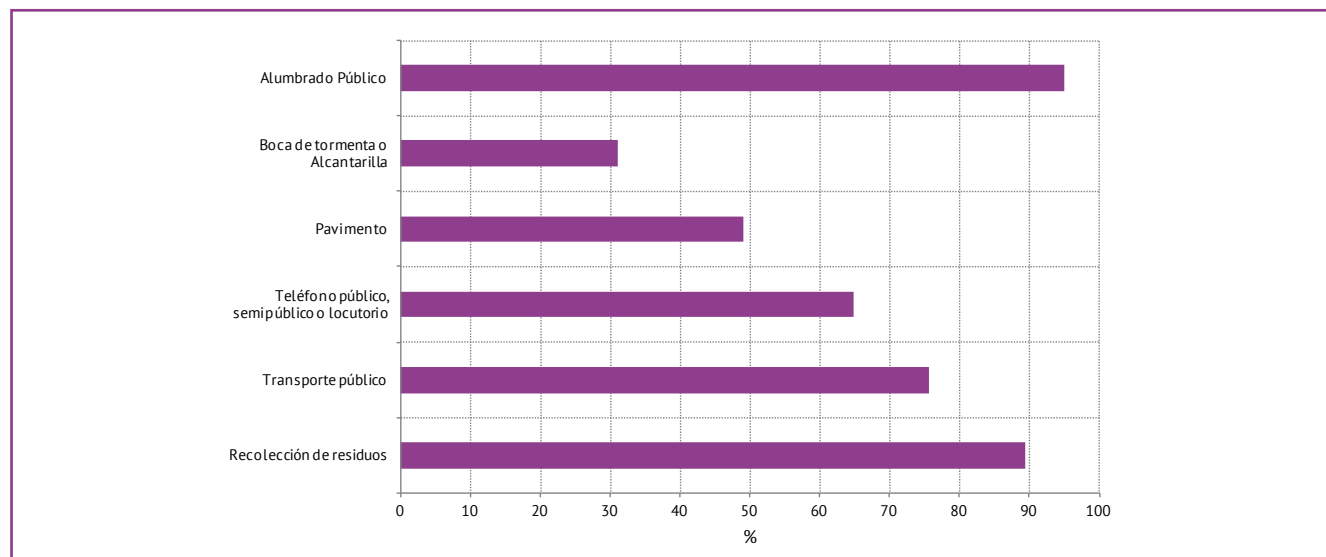
(5) Boca de tormenta o Alcantarilla: Refiere a la existencia de al menos una boca de tormenta o alcantarilla.

(6) Alumbrado Público: Refiere a la existencia de alumbrado Público.

El segmento de hogares es una unidad de relevamiento censal, que representa el área que se le asignó como carga de trabajo a cada censista el día del operativo.

La presencia de servicios se determina en relación al segmento, independientemente de la situación particular de cada hogar. En los casos de situaciones de heterogeneidad en el segmento, se registró la situación predominante.

Fuente: INDEC. Censo Nacional de Población, Hogares y Viviendas 2010.

Gráfico 11.1.1 Población en hogares por presencia de servicio en el segmento. Provincia de Jujuy. Año 2010

Fuente: INDEC. Censo Nacional de Población, Hogares y Viviendas 2010.

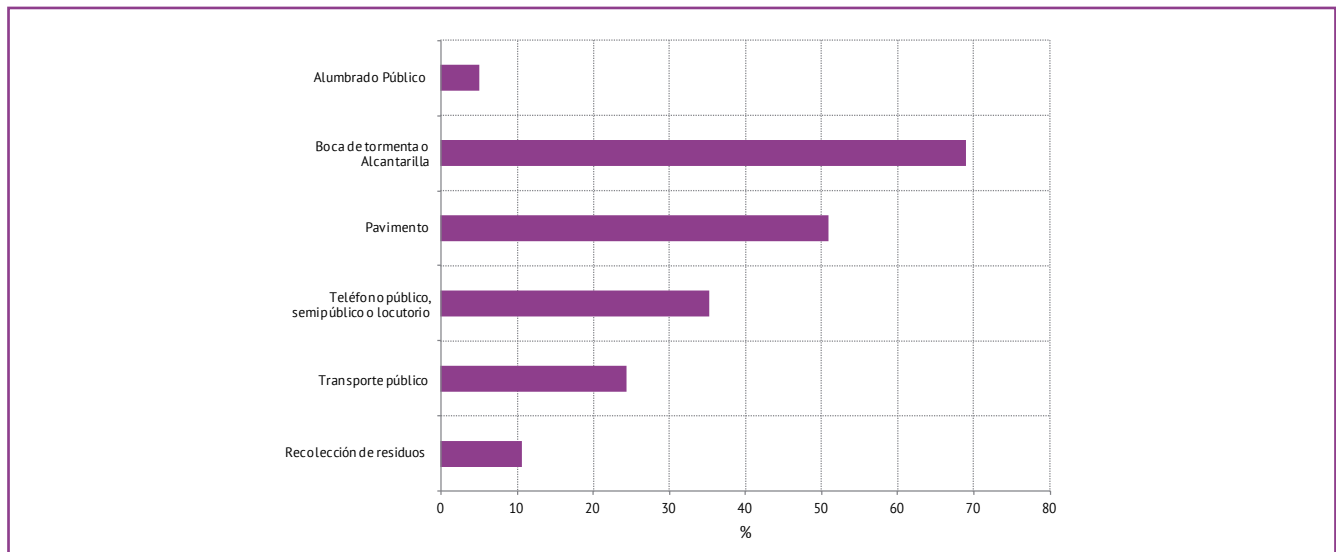
Cuadro 11.1.23 Porcentaje de población en hogares sin presencia de servicio en el segmento según departamento. Provincia de Jujuy. Año 2010

Departamento	Sin presencia de servicio en el segmento %					
	Recolección de residuos ¹	Transporte público ²	Teléfono público, semipúblico o locutorio ³	Pavimento ⁴	Boca de tormenta o Alcantarilla ⁵	Alumbrado Público ⁶
Total	10,6	24,4	35,3	50,9	68,9	5,0
Cochinoca	4,8	6,1	3,1	2,8	2,5	6,4
Dr. Manuel Belgrano	19,8	12,6	21,0	33,8	33,7	36,3
El Carmen	21,6	14,5	16,4	14,2	15,4	4,0
Humahuaca	5,2	3,0	3,3	4,4	3,2	9,6
Ledesma	5,7	14,7	15,1	11,8	12,7	7,1
Palpalá	6,1	2,1	8,4	7,1	8,1	1,5
Rinconada	1,7	0,8	0,7	0,5	0,4	1,9
San Antonio	2,0	0,6	1,2	1,0	0,7	1,1
San Pedro	8,1	27,4	15,4	9,8	11,6	13,2
Santa Bárbara	5,1	2,2	3,8	4,5	3,5	2,4
Santa Catalina	2,6	1,1	0,8	0,8	0,6	2,7
Susques	2,1	1,7	0,6	1,0	0,7	1,5
Tilcara	4,7	2,7	3,0	2,9	2,2	3,2
Tumbaya	3,0	1,1	1,2	0,8	0,8	2,6
Valle Grande	1,3	0,9	0,5	0,6	0,4	1,0
Yavi	6,1	8,5	5,6	4,0	3,4	5,4

Nota: Idem cuadro 11.1.23.

Fuente: INDEC. Censo Nacional de Población, Hogares y Viviendas 2010.

Gráfico 11.1.2 Porcentaje de población en hogares s/ presencia de servicio en el segmento. Provincia de Jujuy. Año 2010



Fuente: INDEC. Censo Nacional de Población, Hogares y Viviendas 2010.

Cuadro 11.1.24 Población en viviendas particulares en área urbana por presencia de servicios en el segmento, según departamento. Provincia de Jujuy. Año 2010

Departamento	Población en viviendas particulares en área urbana	Presencia de servicio en el segmento					
		Recolección de residuos ¹		Transporte público ²		Teléfono público, semipúblico o locutorio ³	
		Si	No	Si	No	Si	No
Total	581.015	554.112	26.903	461.951	119.064	403.872	177.143
Cochinoca	8.592	8.178	414	1.208	7.384	4.172	4.420
Dr. Manuel Belgrano	255.295	243.848	11.447	236.470	18.825	210.742	44.553
El Carmen	75.073	71.989	3.084	60.095	14.978	53.677	21.396
Humahuaca	12.238	11.492	746	9.345	2.893	7.589	4.649
Ledesma	77.243	75.450	1.793	55.339	21.904	44.232	33.011
Palpalá	50.111	47.342	2.769	46.896	3.215	32.539	17.572
Rinconada	-	-	-	-	-	-	-
San Antonio	-	-	-	-	-	-	-
San Pedro	64.658	61.064	3.594	30.172	34.486	32.550	32.108
Santa Bárbara	13.432	12.063	1.369	11.778	1.654	7.591	5.841
Santa Catalina	-	-	-	-	-	-	-
Susques	-	-	-	-	-	-	-
Tilcara	7.668	6.815	853	5.222	2.446	4.148	3.520
Tumbaya	-	-	-	-	-	-	-
Valle Grande	-	-	-	-	-	-	-
Yavi	16.705	15.871	834	5.426	11.279	6.632	10.073

(continúa)

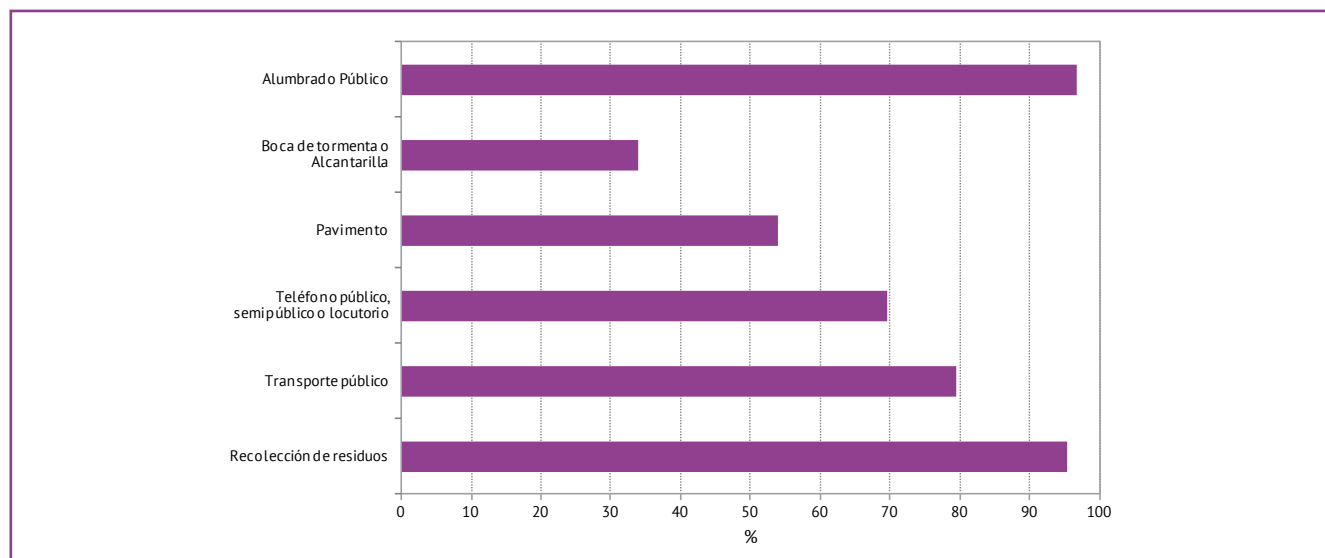
Cuadro 11.1.24 (Conclusión)

Departamento	Población en viviendas particulares en área urbana	Presencia de servicio en el segmento					
		Pavimento ⁴		Boca de tormenta o Alcantarilla ⁵		Alumbrado Público ⁶	
		Si	No	Si	No	Si	No
Total	581.015	313.616	267.399	197.633	383.382	562.596	18.419
Cochinoca	8.592	2.784	5.808	579	8.013	8.351	241
Dr. Manuel Belgrano	255.295	145.948	109.347	106.893	148.402	244.497	10.798
El Carmen	75.073	44.066	31.007	21.762	53.311	74.737	336
Humahuaca	12.238	1.731	10.507	1.964	10.274	11.546	692
Ledesma	77.243	40.834	36.409	22.778	54.465	75.401	1.842
Palpalá	50.111	27.985	22.126	15.069	35.042	49.812	299
Rinconada	-	-	-	-	-	-	-
San Antonio	-	-	-	-	-	-	-
San Pedro	64.658	39.764	24.894	21.065	43.593	60.659	3.999
Santa Bárbara	13.432	1.866	11.566	1.316	12.116	13.408	24
Santa Catalina	-	-	-	-	-	-	-
Susques	-	-	-	-	-	-	-
Tilcara	7.668	1.762	5.906	1.251	6.417	7.610	58
Tumbaya	-	-	-	-	-	-	-
Valle Grande	-	-	-	-	-	-	-
Yavi	16.705	6.876	9.829	4.956	11.749	16.575	130

Nota: Idem cuadro 11.1.23.

Fuente: INDEC. Censo Nacional de Población, Hogares y Viviendas 2010.

Gráfico 11.1.3 Población en viviendas particulares en área urbana por presencia de servicios en el segmento. Provincia de Jujuy. Año 2010



Fuente: INDEC. Censo Nacional de Población, Hogares y Viviendas 2010.

Cuadro 11.1.25 Hogares por presencia de servicio en el segmento según departamento. Provincia de Jujuy. Año 2010

Departamento	Total de hogares	Presencia de servicio en el segmento					
		Recolección de residuos ¹		Transporte público ²		Teléfono público, semipúblico o locutorio ³	
		Si	No	Si	No	Si	No
Total	174.630	154.791	19.839	131.868	42.762	113.379	61.251
Cochinoca	3.373	2.256	1.117	660	2.713	1.248	2.125
Dr. Manuel Belgrano	71.061	67.309	3.752	65.725	5.336	57.718	13.343
El Carmen	23.324	19.318	4.006	17.543	5.781	14.070	9.254
Humahuaca	4.742	3.567	1.175	3.264	1.478	2.491	2.251
Ledesma	20.345	19.339	1.006	14.456	5.889	11.653	8.692
Palpalá	13.225	12.144	1.081	12.352	873	8.321	4.904
Rinconada	553	167	386	146	407	78	475
San Antonio	1.239	799	440	939	300	431	808
San Pedro	19.616	18.010	1.606	8.020	11.596	10.209	9.407
Santa Bárbara	4.369	3.366	1.003	3.383	986	2.075	2.294
Santa Catalina	846	272	574	275	571	282	564
Susques	854	448	406	150	704	453	401
Tilcara	3.397	2.381	1.016	2.047	1.350	1.389	2.008
Tumbaya	1.284	637	647	768	516	480	804
Valle Grande	777	458	319	283	494	418	359
Yavi	5.625	4.320	1.305	1.857	3.768	2.063	3.562

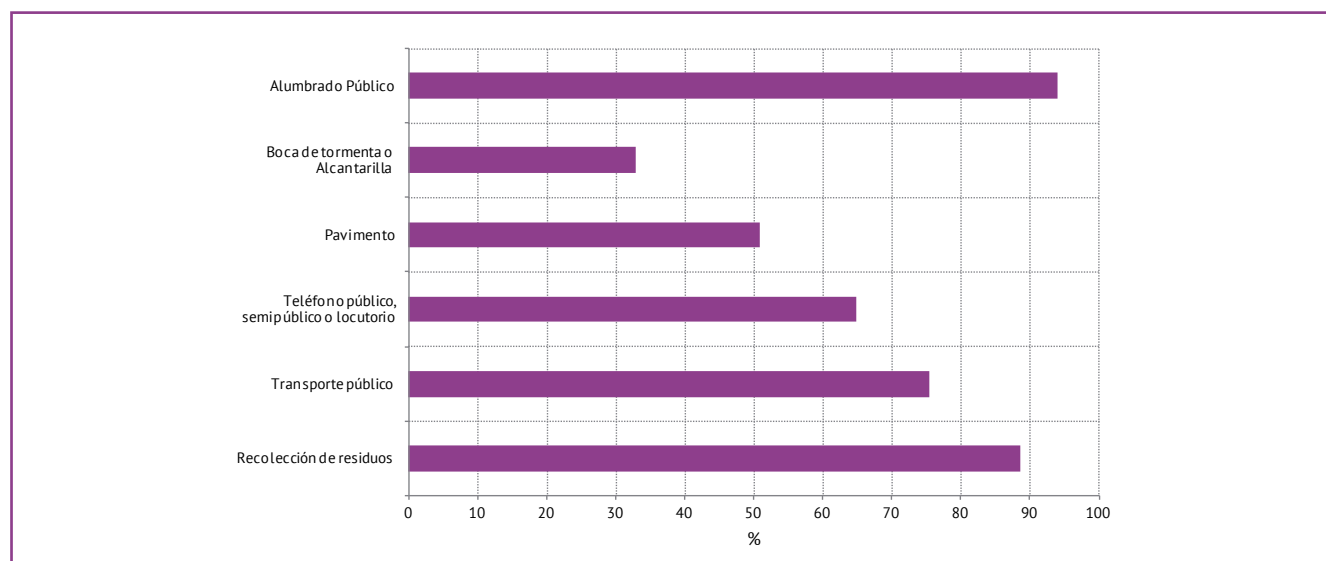
(continúa)

Cuadro 11.1.25 (Conclusión)

Departamento	Total de hogares	Presencia de servicio en el segmento					
		Pavimento ⁴		Boca de tormenta o Alcantarilla ⁵		Alumbrado Público ⁶	
		Si	No	Si	No	Si	No
Total	174.630	88.847	85.783	57.241	117.389	164.249	10.381
Cochinoca	3.373	730	2.643	153	3.220	2.602	771
Dr. Manuel Belgrano	71.061	42.035	29.026	31.110	39.951	67.638	3.423
El Carmen	23.324	11.979	11.345	6.352	16.972	22.958	366
Humahuaca	4.742	667	4.075	664	4.078	3.703	1.039
Ledesma	20.345	10.798	9.547	6.090	14.255	19.681	664
Palpalá	13.225	7.271	5.954	3.887	9.338	13.076	149
Rinconada	553		553		553	332	221
San Antonio	1.239	341	898	300	939	1.105	134
San Pedro	19.616	11.248	8.368	5.970	13.646	18.222	1.394
Santa Bárbara	4.369	625	3.744	412	3.957	4.068	301
Santa Catalina	846		846	8	838	496	350
Susques	854		854	41	813	672	182
Tilcara	3.397	526	2.871	525	2.872	3.016	381
Tumbaya	1.284	485	799	171	1.113	1.004	280
Valle Grande	777	117	660	124	653	630	147
Yavi	5.625	2.025	3.600	1.434	4.191	5.046	579

Nota: Idem cuadro 11.1.23.

Fuente: INDEC. Censo Nacional de Población, Hogares y Viviendas 2010.

Gráfico 11.1.4 Hogares por presencia de servicio en el segmento. Provincia de Jujuy. Año 2010

Fuente: INDEC. Censo Nacional de Población, Hogares y Viviendas 2010.

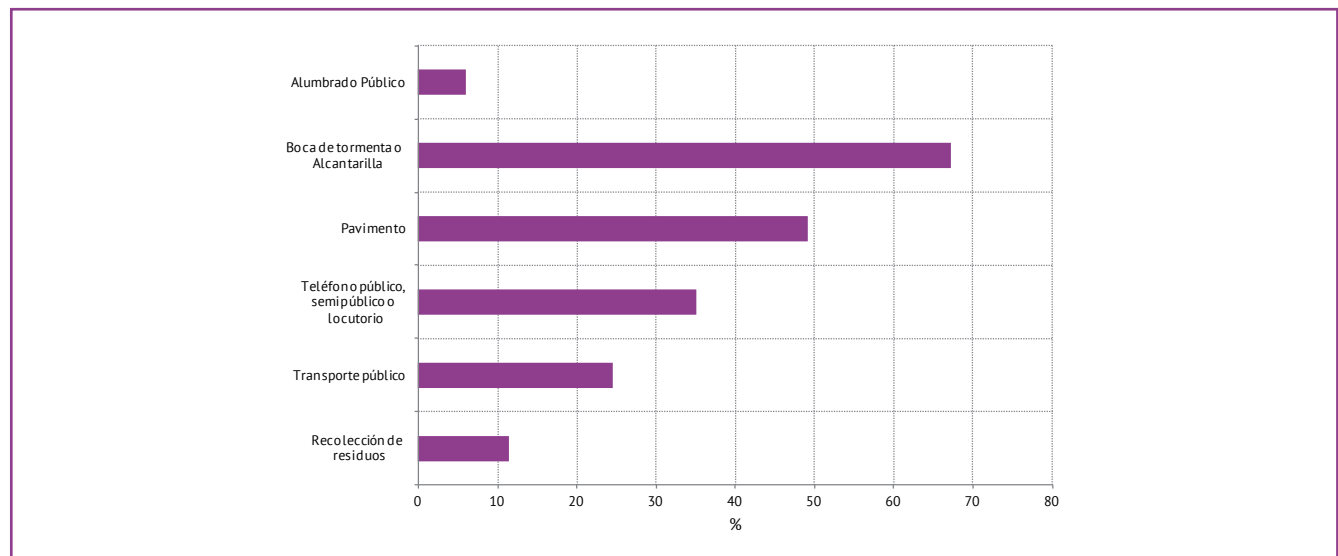
Cuadro 11.1.26 Porcentaje de hogares sin presencia de servicio en el segmento según departamento. Provincia de Jujuy. Año 2010

Departamento	Sin presencia de servicio en el segmento %					
	Recolección de residuos ¹	Transporte público ²	Teléfono público, semipúblico o locutorio ³	Pavimento ⁴	Boca de tormenta o Alcantarilla ⁵	Alumbrado Público ⁶
Total	11,4	24,5	35,1	49,1	67,2	5,9
Cochinoca	5,6	6,3	3,5	3,1	2,7	7,4
Dr. Manuel Belgrano	18,9	12,5	21,8	33,8	34,0	33,0
El Carmen	20,2	13,5	15,1	13,2	14,5	3,5
Humahuaca	5,9	3,5	3,7	4,8	3,5	10,0
Ledesma	5,1	13,8	14,2	11,1	12,1	6,4
Palpalá	5,4	2,0	8,0	6,9	8,0	1,4
Rinconada	1,9	1,0	0,8	0,6	0,5	2,1
San Antonio	2,2	0,7	1,3	1,0	0,8	1,3
San Pedro	8,1	27,1	15,4	9,8	11,6	13,4
Santa Bárbara	5,1	2,3	3,7	4,4	3,4	2,9
Santa Catalina	2,9	1,3	0,9	1,0	0,7	3,4
Susques	2,0	1,6	0,7	1,0	0,7	1,8
Tilcara	5,1	3,2	3,3	3,3	2,4	3,7
Tumbaya	3,3	1,2	1,3	0,9	0,9	2,7
Valle Grande	1,6	1,2	0,6	0,8	0,6	1,4
Yavi	6,6	8,8	5,8	4,2	3,6	5,6

Nota: Idem cuadro 11.1.23.

Fuente: INDEC. Censo Nacional de Población, Hogares y Viviendas 2010.

Gráfico 11.1.5 Porcentaje de hogares sin presencia de servicio en el segmento. Provincia de Jujuy. Año 2010



Fuente: INDEC. Censo Nacional de Población, Hogares y Viviendas 2010.

Cuadro 11.1.27 Hogares en área urbana por presencia de servicios en el segmento, según departamento. Provincia de Jujuy. Año 2010

Departamento	Total de hogares	Presencia de servicio en el segmento					
		Recolección de residuos ⁽¹⁾		Transporte público ⁽²⁾		Teléfono público, semipúblico o locutorio ⁽³⁾	
		Si	No	Si	No	Si	No
Total	150.899	144.053	6.846	120.758	30.141	106.266	44.633
Cochinoca	2.170	2.080	90	348	1.822	1.061	1.109
Dr. Manuel Belgrano	69.015	66.048	2.967	64.215	4.800	57.072	11.943
El Carmen	17.748	17.009	739	14.330	3.418	12.896	4.852
Humahuaca	3.258	3.044	214	2.461	797	2.019	1.239
Ledesma	19.230	18.790	440	13.927	5.303	11.269	7.961
Palpalá	12.559	11.885	674	11.775	784	8.247	4.312
Rinconada	-	-	-	-	-	-	-
San Antonio	-	-	-	-	-	-	-
San Pedro	17.240	16.243	997	8.020	9.220	8.886	8.354
Santa Bárbara	3.096	2.799	297	2.736	360	1.785	1.311
Santa Catalina	-	-	-	-	-	-	-
Susques	-	-	-	-	-	-	-
Tilcara	2.159	1.940	219	1.457	702	1.187	972
Tumbaya	-	-	-	-	-	-	-
Valle Grande	-	-	-	-	-	-	-
Yavi	4.424	4.215	209	1.489	2.935	1.844	2.580

(continúa)

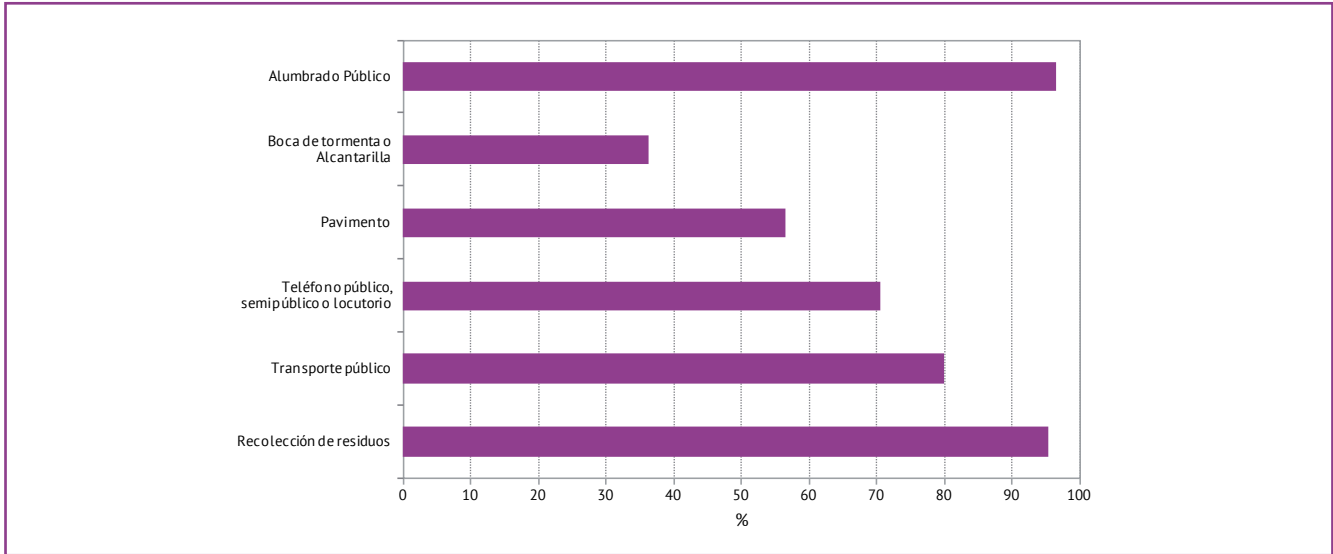
Cuadro 11.1.27 (Conclusión)

Departamento	Total de hogares	Presencia de servicio en el segmento					
		Pavimento ⁴		Boca de tormenta o Alcantarilla ⁵		Alumbrado Público ⁶	
		Si	No	Si	No	Si	No
Total	150.899	85.177	65.722	54.623	96.276	145.728	5.171
Cochinoca	2.170	730	1.440	153	2.017	2.106	64
Dr. Manuel Belgrano	69.015	41.522	27.493	30.940	38.075	66.004	3.011
El Carmen	17.748	10.781	6.967	5.222	12.526	17.675	73
Humahuaca	3.258	512	2.746	507	2.751	3.058	200
Ledesma	19.230	10.682	8.548	5.962	13.268	18.762	468
Palpalá	12.559	7.174	5.385	3.862	8.697	12.486	73
Rinconada	-	-	-	-	-	-	-
San Antonio	-	-	-	-	-	-	-
San Pedro	17.240	10.856	6.384	5.871	11.369	16.011	1.229
Santa Bárbara	3.096	452	2.644	328	2.768	3.090	6
Santa Catalina	-	-	-	-	-	-	-
Susques	-	-	-	-	-	-	-
Tilcara	2.159	505	1.654	371	1.788	2.145	14
Tumbaya	-	-	-	-	-	-	-
Valle Grande	-	-	-	-	-	-	-
Yavi	4.424	1.963	2.461	1.407	3.017	4.391	33

Nota: Idem cuadro 11.1.23.

Fuente: INDEC. Censo Nacional de Población, Hogares y Viviendas 2010.

Gráfico 11.1.6 Hogares en área urbana por presencia de servicios en el segmento. Provincia de Jujuy. Año 2010



Fuente: INDEC. Censo Nacional de Población, Hogares y Viviendas 2010.

11.2 Infraestructura

Cuadro 11.2.1 Hogares por tipo de vivienda, según departamento. Provincia de Jujuy. Año 2010

Departamento	Total de hogares	Tipo de vivienda							
		Casa	Rancho	Casilla	Departamento	Pieza/s en inquilinato	Pieza/s en hotel o pensión	Local no construido p/habitación	Vivienda móvil
Total	174.630	150.289	8.178	2.846	8.752	4.032	171	269	93
Cochinoca	3.373	2.255	1.037	2	15	62	1	1	-
Dr. Manuel Belgrano	71.061	60.879	1.075	639	6.401	1.856	99	104	8
El Carmen	23.324	20.557	832	695	128	1.026	19	49	18
Humahuaca	4.742	4.055	543	20	22	82	3	8	9
Ledesma	20.345	17.938	798	527	677	338	10	35	22
Palpalá	13.225	12.355	149	153	277	258	8	17	8
Rinconada	553	377	159	3	-	13	-	1	-
San Antonio	1.239	1.060	101	54	4	12	1	4	3
San Pedro	19.616	16.897	894	517	1.150	108	20	26	4
Santa Bárbara	4.369	3.756	351	201	-	37	-	11	13
Santa Catalina	846	517	317	1	2	5	1	3	-
Susques	854	784	21	2	18	22	-	4	3
Tilcara	3.397	2.862	434	18	23	49	7	2	2
Tumbaya	1.284	1.048	189	3	1	41	-	1	1
Valle Grande	777	685	80	8	-	3	-	-	1
Yavi	5.625	4.264	1.198	3	34	120	2	3	1

Nota: No se incluye a las personas viviendo en situación de calle dado que las preguntas de la temática Vivienda del cuestionario censal no se aplican a esa población.
Fuente: INDEC. Censo Nacional de Población, Hogares y Viviendas 2010.

Cuadro 11.2.2 Hogares por material predominante de los pisos de la vivienda, según material predominante de la cubierta exterior del techo y presencia de cielorraso. Provincia de Jujuy. Año 2010

Material predominante de la cubierta exterior del techo y presencia de cielorraso	Total de hogares	Material predominante de los pisos			
		Cerámica, baldosa, mosaico, mármol, madera o alfombrado	Cemento o ladrillo fijo	Tierra o ladrillo suelto	Otros
Total	174.630	81.636	73.223	18.795	976
Cubierta asfáltica o membrana con cielorraso	5.610	5.005	585	5	15
Cubierta asfáltica o membrana sin cielorraso	3.803	2.888	871	30	14
Baldosa o losa con cielorraso	24.551	20.088	4.366	70	27
Baldosa o losa sin cielorraso	27.964	19.427	8.103	365	69
Pizarra o teja con cielorraso	5.042	4.726	299	3	14
Pizarra o teja sin cielorraso	2.584	1.975	562	41	6
Chapa de metal con cielorraso	30.420	18.782	11.252	306	80
Chapa de metal sin cielorraso	62.582	5.942	42.789	13.437	414
Chapa de fibrocemento o plástico con cielorraso	2.018	1.358	618	14	28
Chapa de fibrocemento o plástico sin cielorraso	2.246	381	1.463	384	18
Chapa de cartón con cielorraso	68	39	22	6	1
Chapa de cartón sin cielorraso	412	13	83	273	43
Caña, tabla o paja con barro, paja sola con cielorraso	394	149	160	75	10
Caña, tabla o paja con barro, paja sola sin cielorraso	5.818	420	1.793	3.512	93
Otros con cielorraso	313	229	69	5	10
Otros sin cielorraso	805	214	188	269	134

Fuente: INDEC. Censo Nacional de Población, Hogares y Viviendas 2010.

Cuadro 11.2.3 Hogares por tipo de desagüe del inodoro, según provisión y procedencia del agua. Provincia de Jujuy. Año 2010

Provisión y procedencia del agua	Total de hogares	Tipo de desagüe del inodoro				Sin retrete
		A red pública (cloaca)	A cámara séptica y pozo ciego	A pozo ciego	A hoyo, excavación en la tierra	
Total	174.630	106.194	22.557	31.710	4.941	9.228
Por cañería dentro de la vivienda	142.373	101.383	18.535	18.061	1.111	3.283
Red pública	140.876	101.081	18.092	17.550	1.021	3.132
Perforación con bomba de motor	772	255	201	193	27	96
Perforación con bomba manual	48	5	12	23	4	4
Pozo	103	16	19	45	14	9
Transporte por cisterna	279	23	83	131	24	18
Agua de lluvia, río, canal, arroyo o acequia	295	3	128	119	21	24
Fuera de la vivienda pero dentro del terreno	22.610	4.811	3.212	9.368	2.362	2.857
Red pública	19.297	4.727	2.956	8.030	1.446	2.138
Perforación con bomba de motor	598	71	88	234	112	93
Perforación con bomba manual	84	4	10	32	18	20
Pozo	844	2	24	309	348	161
Transporte por cisterna	550	4	47	257	126	116
Agua de lluvia, río, canal, arroyo o acequia	1.237	3	87	506	312	329
Fuera del terreno	9.647	-	810	4.281	1.468	3.088
Red pública	4.801	-	490	2.321	459	1.531
Perforación con bomba de motor	236	-	47	85	29	75
Perforación con bomba manual	46	-	7	21	4	14
Pozo	848	-	20	346	209	273
Transporte por cisterna	1.375	-	129	670	163	413
Agua de lluvia, río, canal, arroyo o acequia	2.341	-	117	838	604	782

Fuente: INDEC. Censo Nacional de Población, Hogares y Viviendas 2010.

Cuadro 11.2.4 Hogares por tipo de vivienda, según régimen de tenencia de la vivienda y propiedad del terreno. Provincia de Jujuy. Año 2010

Régimen de tenencia de la vivienda y propiedad del terreno	Total de hogares	Tipo de vivienda			
		Casa			Rancho
		Total	A ¹	B ²	
Total	174.630	150.289	112.268	38.021	8.178
Propietario de la vivienda y el terreno	117.589	107.085	85.043	22.042	4.236
Propietario de la vivienda solamente	8.399	7.036	3.486	3.550	855
Inquilino	18.903	11.982	9.270	2.712	539
Ocupante por préstamo	13.319	11.551	7.343	4.208	792
Ocupante por relación de dependencia	8.228	5.957	2.920	3.037	923
Otra situación	8.192	6.678	4.206	2.472	833

(continúa)

Cuadro 11.2.4 (Conclusión)

Régimen de tenencia de la vivienda y propiedad del terreno	Tipo de vivienda					
	Casilla	Departamento	Pieza/s en inquilinato	Pieza/s en hotel o pensión	Local no construido para habitación	Vivienda móvil
Total	2.846	8.752	4.032	171	269	93
Propietario de la vivienda y el terreno	900	4.928	321	37	60	22
Propietario de la vivienda solamente	306	160	9	7	12	14
Inquilino	86	2.883	3.264	90	58	1
Ocupante por préstamo	311	463	142	6	50	4
Ocupante por relación de dependencia	913	68	252	24	60	31
Otra situación	330	250	44	7	29	21

(1) Se refiere a todas las casas no consideradas tipo B.

(2) Se refiere a todas las casas que cumplen por lo menos con una de las siguientes condiciones: tienen piso de tierra o ladrillo suelto u otro material (no tienen piso de cerámica, baldosa, mosaico, mármol, madera o alfombrado, cemento o ladrillo fijo) o no tienen provisión de agua por cañería dentro de la vivienda o no disponen de inodoro con descarga de agua.

Fuente: INDEC. Censo Nacional de Población, Hogares y Viviendas 2010.

Cuadro 11.2.5 Hogares por instalación sanitaria, según departamento. Provincia de Jujuy. Año 2010

Departamento	Total de hogares	Instalación sanitaria	
		Con descarga de agua	Sin descarga de agua o sin retrete
Total	174.630	137.906	36.724
Cochinoca	3.373	1.596	1.777
Dr. Manuel Belgrano	71.061	62.267	8.794
El Carmen	23.324	17.835	5.489
Humahuaca	4.742	2.917	1.825
Ledesma	20.345	16.757	3.588
Palpalá	13.225	11.479	1.746
Rinconada	553	120	433
San Antonio	1.239	717	522
San Pedro	19.616	14.445	5.171
Santa Bárbara	4.369	2.845	1.524
Santa Catalina	846	163	683
Susques	854	356	498
Tilcara	3.397	2.055	1.342
Tumbaya	1.284	713	571
Valle Grande	777	279	498
Yavi	5.625	3.362	2.263

Fuente: INDEC. Censo Nacional de Población, Hogares y Viviendas 2010.

Cuadro 11.2.6 Hogares por tipo de vivienda, según material predominante de las paredes exteriores de la vivienda y presencia de revoque. Provincia de Jujuy. Año 2010

Material predominante de las paredes exteriores y presencia de revoque	Total de hogares	Tipo de vivienda			
		Casa			Rancho
		Total	A ¹	B ²	
Total	174.669	151.475	112.882	38.593	7.785
Ladrillo, piedra, bloque u hormigón con revoque	107.153	95.724	85.237	10.487	506
Ladrillo, piedra, bloque u hormigón sin revoque	38.821	35.021	18.682	16.339	1.658
Adobe con revoque	12.805	10.759	6.536	4.223	1.515
Adobe sin revoque	9.883	6.698	1.005	5.693	2.851
Madera	3.370	1.904	602	1.302	743
Chapa de metal o fibrocemento	939	587	309	278	176
Chorizo, cartón, palma, paja sola o material de desecho	662	117	3	114	225
Otros	1.036	665	508	157	111

(continúa)

Cuadro 11.2.6 (Conclusión)

Material predominante de las paredes exteriores y presencia de revoque	Tipo de vivienda					
	Casilla	Departamento	Pieza/s en inquilinato	Pieza/s en hotel o pensión	Local no construido para habitación	Vivienda móvil
Total	2.775	8.037	4.005	124	372	96
Ladrillo, piedra, bloque u hormigón con revoque	368	7.341	2.913	76	225	-
Ladrillo, piedra, bloque u hormigón sin revoque	905	584	551	38	64	-
Adobe con revoque	98	90	313	8	22	-
Adobe sin revoque	183	8	134	2	7	-
Madera	657	2	57	-	-	7
Chapa de metal o fibrocemento	117	9	23	-	2	25
Chorizo, cartón, palma, paja sola o material de desecho	314	-	-	-	2	4
Otros	133	3	14	-	50	60

(1) Se refiere a todas las casas no consideradas tipo B.

(2) Se refiere a todas las casas que cumplen por lo menos con una de las siguientes condiciones: tienen piso de tierra o ladrillo suelto u otro material (no tienen piso de cerámica, baldosa, mosaico, mármol, madera o alfombrado, cemento o ladrillo fijo) o no tienen provisión de agua por cañería dentro de la vivienda o no disponen de inodoro con descarga de agua.

Nota: Los datos que aquí se publican surgen del cuestionario ampliado, que se aplicó a una parte de la población. Los valores obtenidos son estimaciones de una muestra y por tanto contemplan el llamado "error muestral".

Fuente: INDEC. Censo Nacional de Población, Hogares y Viviendas 2010.

Cuadro 11.2.7 Hogares por tipo de vivienda, según tenencia de electricidad. Provincia de Jujuy. Año 2010

Tenencia de electricidad	Total de hogares	Tipo de vivienda			
		Casa			Rancho
		Total	A ¹	B ²	
Total	174.669	151.475	112.882	38.593	7.785
Por red	164.048	144.837	112.028	32.809	4.798
Por generación propia ³	3.691	2.437	502	1.935	986
No tiene	6.930	4.201	352	3.849	2.001

(continúa)

Cuadro 11.2.7 (Conclusión)

Tenencia de electricidad	Tipo de vivienda					
	Casilla	Departamento	Pieza/s en inquilinato	Pieza/s en hotel o pensión	Local no construido para habitación	Vivienda móvil
Total	2.775	8.037	4.005	124	372	96
Por red	1.884	8.021	3.966	121	349	72
Por generación propia ³	224	11	17	1	4	11
No tiene	667	5	22	2	19	13

(1) Se refiere a todas las casas no consideradas tipo B.

(2) Se refiere a todas las casas que cumplen por lo menos con una de las siguientes condiciones: tienen piso de tierra o ladrillo suelto u otro material (no tienen piso de cerámica, baldosa, mosaico, mármol, madera o alfombrado, cemento o ladrillo fijo) o no tienen provisión de agua por cañería dentro de la vivienda o no disponen de inodoro con descarga de agua.

(3) Se refiere a los hogares que cuentan con electricidad por generación propia a motor o por otros medios.

Nota: Los datos que aquí se publican surgen del cuestionario ampliado, que se aplicó a una parte de la población. Los valores obtenidos son estimaciones de una muestra y por tanto contemplan el llamado "error muestral".

Fuente: INDEC. Censo Nacional de Población, Hogares y Viviendas 2010.

Cuadro 11.2.8 Hogares por tipo de vivienda, según antigüedad de la vivienda. Provincia de Jujuy. Año 2010

Antigüedad de la vivienda	Total de hogares	Tipo de vivienda			
		Casa			Rancho
		Total	A ¹	B ²	
Total	174.669	151.475	112.882	38.593	7.785
Hasta 10 años	53.452	47.202	29.832	17.370	2.737
De 11 a 49 años	102.311	88.623	71.503	17.120	3.526
50 años o más	18.906	15.650	11.547	4.103	1.522

(continúa)

Cuadro 11.2.8 (Conclusión)

Antigüedad de la vivienda	Tipo de vivienda					
	Casilla	Departamento	Pieza/s en inquilinato	Pieza/s en hotel o pensión	Local no construido para habitación	Vivienda móvil
Total	2.775	8.037	4.005	124	372	96
Hasta 10 años	1.252	1.038	1.004	18	151	50
De 11 a 49 años	1.184	6.237	2.448	84	166	43
50 años o más	339	762	553	22	55	3

(1) Se refiere a todas las casas no consideradas tipo B.

(2) Se refiere a todas las casas que cumplen por lo menos con una de las siguientes condiciones: tienen piso de tierra o ladrillo suelto u otro material (no tienen piso de cerámica, baldosa, mosaico, mármol, madera o alfombrado, cemento o ladrillo fijo) o no tienen provisión de agua por cañería dentro de la vivienda o no disponen de inodoro con descarga de agua.

Nota: Los datos que aquí se publican surgen del cuestionario ampliado, que se aplicó a una parte de la población. Los valores obtenidos son estimaciones de una muestra y por tanto contemplan el llamado "error muestral".

Fuente: INDEC. Censo Nacional de Población, Hogares y Viviendas 2010.

Cuadro 11.2.9 Población por tipo de vivienda, según departamento. Provincia de Jujuy. Año 2010

Departamento	Total	Tipo de vivienda							
		Casa	Rancho	Casilla	Departamento	Pieza/s en inquilinato	Pieza/s en hotel o pensión	Local no construido para habitación	Vivienda móvil
Total	666.480	587.997	28.936	10.192	27.458	10.602	424	643	228
Cochinoca	12.252	8.531	3.472	5	49	189	4	2	-
Dr. Manuel Belgrano	262.381	232.048	4.020	2.310	19.207	4.360	210	214	12
El Carmen	96.850	87.239	3.349	2.457	377	3.173	62	148	45
Humahuaca	17.042	14.662	2.005	74	47	194	7	18	35
Ledesma	81.427	72.421	3.291	2.080	2.579	872	44	87	53
Palpalá	52.545	49.670	482	528	1.077	705	23	28	32
Rinconada	1.824	1.395	392	8	-	28	-	1	-
San Antonio	4.466	3.931	294	171	12	32	1	15	10
San Pedro	74.755	65.543	3.135	1.804	3.843	297	44	78	11
Santa Bárbara	17.637	15.677	1.129	671	-	112	-	29	19
Santa Catalina	2.764	1.895	853	1	3	7	1	4	-
Susques	3.384	3.185	44	7	97	41	-	6	4
Tilcara	11.787	10.141	1.378	48	66	125	23	4	2
Tumbaya	4.485	3.734	622	5	5	115	-	3	1
Valle Grande	2.405	2.214	174	11	-	3	-	-	3
Yavi	20.476	15.711	4.296	12	96	349	5	6	1

Nota: No se incluye a las personas viviendo en situación de calle dado que las preguntas de la temática Vivienda del cuestionario censal no se aplican a esa población.
Fuente: INDEC. Censo Nacional de Población, Hogares y Viviendas 2010.

Cuadro 11.2.10 Población en viviendas particulares por instalación sanitaria, según departamento. Provincia de Jujuy. Año 2010

Departamento	Población en viviendas particulares	Instalación sanitaria	
		Con descarga de agua	Sin descarga de agua o sin retrete
Total	666.480	527.601	138.879
Cochinoca	12.252	6.316	5.936
Dr. Manuel Belgrano	262.381	227.983	34.398
El Carmen	96.850	74.069	22.781
Humahuaca	17.042	10.940	6.102
Ledesma	81.427	66.848	14.579
Palpalá	52.545	45.872	6.673
Rinconada	1.824	422	1.402
San Antonio	4.466	2.644	1.822
San Pedro	74.755	54.852	19.903
Santa Bárbara	17.637	12.167	5.470
Santa Catalina	2.764	607	2.157
Susques	3.384	1.598	1.786
Tilcara	11.787	7.320	4.467
Tumbaya	4.485	2.622	1.863
Valle Grande	2.405	933	1.472
Yavi	20.476	12.408	8.068

Fuente: INDEC. Censo Nacional de Población, Hogares y Viviendas 2010.

Cuadro 11.2.11 Población en viviendas particulares por tipo de desagüe del inodoro, según provisión y procedencia del agua. Provincia de Jujuy. Año 2010

Provisión y procedencia del agua	Población en viviendas particulares	Tipo de desagüe del inodoro				Sin retrete
		A red pública (cloaca)	A cámara séptica y pozo ciego	A pozo ciego	A hoyo, excavación en la tierra	
Total	666.480	402.339	88.821	126.726	17.878	30.716
Por cañería dentro de la vivienda	550.375	385.688	73.280	74.443	4.458	12.506
Red pública	544.862	384.457	71.751	72.596	4.130	11.928
Perforación con bomba de motor	3.073	1.024	733	771	126	419
Perforación con bomba manual	147	13	36	70	17	11
Pozo	366	75	63	155	51	22
Transporte por cisterna	975	102	293	457	69	54
Agua de lluvia, río, canal, arroyo o acequia	952	17	404	394	65	72
Fuera de la vivienda pero dentro del terreno	83.932	16.651	12.513	36.720	8.669	9.379
Red pública	73.444	16.398	11.706	32.165	5.776	7.399
Perforación con bomba de motor	2.221	212	282	937	424	366
Perforación con bomba manual	296	4	31	109	91	61
Pozo	2.440	13	77	952	1.019	379
Transporte por cisterna	1.905	13	156	963	417	356
Agua de lluvia, río, canal, arroyo o acequia	3.626	11	261	1.594	942	818
Fuera del terreno	32.173	-	3.028	15.563	4.751	8.831
Red pública	17.483	-	1.896	9.022	1.746	4.819
Perforación con bomba de motor	746	-	172	267	101	206
Perforación con bomba manual	155	-	24	80	15	36
Pozo	2.653	-	70	1.169	629	785
Transporte por cisterna	4.542	-	455	2.391	561	1.135
Agua de lluvia, río, canal, arroyo o acequia	6.594	-	411	2.634	1.699	1.850

Fuente: INDEC. Censo Nacional de Población, Hogares y Viviendas 2010.

Cuadro 11.2.12 Viviendas particulares habitadas por tipo de vivienda, según departamento. Provincia de Jujuy. Año 2010

Departamento	Total	Tipo de vivienda							
		Casa	Rancho	Casilla	Departamento	Pieza/s en inquilinato	Pieza/s en hotel o pensión	Local no construido para habitación	Vivienda móvil
Total	154.911	134.293	7.286	2.595	7.824	2.510	74	245	84
Cochinoca	3.035	2.033	944	2	15	39	1	1	-
Dr. Manuel Belgrano	63.119	54.544	979	584	5.699	1.174	38	93	8
El Carmen	19.316	17.179	752	629	80	618	8	41	9
Humahuaca	4.422	3.791	514	19	21	57	3	8	9
Ledesma	18.354	16.272	725	483	642	169	7	34	22
Palpalá	11.931	11.184	139	149	249	183	2	17	8
Rinconada	520	352	155	3	-	9	-	1	-
San Antonio	1.136	969	92	51	4	12	1	4	3
San Pedro	18.004	15.673	726	460	1.043	69	6	23	4
Santa Bárbara	3.923	3.411	278	185	-	25	-	11	13
Santa Catalina	759	452	296	1	2	4	1	3	-
Susques	728	663	19	2	18	20	-	3	3
Tilcara	2.995	2.541	386	13	21	24	6	2	2
Tumbaya	1.149	931	178	3	1	34	-	1	1
Valle Grande	727	640	75	8	-	3	-	-	1
Yavi	4.793	3.658	1.028	3	29	70	1	3	1

Nota: no se incluye a las personas viviendo en situación de calle dado que las preguntas de la temática Vivienda del cuestionario censal no se aplican a esa población.
Fuente: INDEC. Censo Nacional de Población, Hogares y Viviendas 2010.

Cuadro 11.2.13 Viviendas particulares por material predominante de los pisos de la vivienda, según material predominante de la cubierta exterior del techo y presencia de cielorraso. Provincia de Jujuy. Año 2010

Material predominante de la cubierta exterior del techo y presencia de cielorraso	Total de viviendas particulares	Material predominante de los pisos			
		Cerámica, baldosa, mosaico, mármol, madera o alfombrado	Cemento o ladrillo fijo	Tierra o ladrillo suelto	Otros
Total	154.911	73.764	63.411	16.916	820
Cubierta asfáltica o membrana con cielorraso	5.117	4.565	535	4	13
Cubierta asfáltica o membrana sin cielorraso	3.521	2.704	779	25	13
Baldosa o losa con cielorraso	21.879	18.050	3.745	62	22
Baldosa o losa sin cielorraso	24.937	17.452	7.100	327	58
Pizarra o teja con cielorraso	4.801	4.504	280	3	14
Pizarra o teja sin cielorraso	2.382	1.855	487	34	6
Chapa de metal con cielorraso	27.016	17.023	9.640	286	67
Chapa de metal sin cielorraso	54.479	5.084	36.931	12.098	366
Chapa de fibrocemento o plástico con cielorraso	1.827	1.223	563	14	27
Chapa de fibrocemento o plástico sin cielorraso	1.997	332	1.294	353	18
Chapa de cartón con cielorraso	55	33	20	2	-
Chapa de cartón sin cielorraso	322	13	64	228	17
Caña, tabla o paja con barro, paja sola con cielorraso	358	138	149	62	9
Caña, tabla o paja con barro, paja sola sin cielorraso	5.241	383	1.581	3.196	81
Otros con cielorraso	290	212	65	4	9
Otros sin cielorraso	689	193	178	218	100

Fuente: INDEC. Censo Nacional de Población, Hogares y Viviendas 2010.

Cuadro 11.2.14 Viviendas particulares por tipo de desagüe del inodoro, según provisión y procedencia del agua. Provincia de Jujuy. Año 2010

Provisión y procedencia del agua	Total de viviendas particulares	Tipo de desagüe del inodoro				Sin retrete
		A red pública (cloaca)	A cámara séptica y pozo ciego	A pozo ciego	A hoyo, excavación en la tierra	
Total	154.911	94.145	19.887	28.418	4.498	7.963
Por cañería dentro de la vivienda	127.444	90.754	16.511	16.283	1.014	2.882
Red pública	126.034	90.461	16.091	15.807	930	2.745
Perforación con bomba de motor	729	246	188	181	26	88
Perforación con bomba manual	45	5	11	21	4	4
Pozo	99	16	17	44	14	8
Transporte por cisterna	262	23	79	122	22	16
Agua de lluvia, río, canal, arroyo o acequia	275	3	125	108	18	21
Fuera de la vivienda pero dentro del terreno	18.749	3.391	2.647	8.192	2.130	2.389
Red pública	15.740	3.314	2.418	6.966	1.289	1.753
Perforación con bomba de motor	547	65	79	212	108	83
Perforación con bomba manual	73	4	9	29	16	15
Pozo	772	1	17	288	321	145
Transporte por cisterna	483	4	45	231	111	92
Agua de lluvia, río, canal, arroyo o acequia	1.134	3	79	466	285	301
Fuera del terreno	8.718	-	729	3.943	1.354	2.692
Red pública	4.282	-	436	2.139	418	1.289
Perforación con bomba de motor	221	-	42	79	28	72
Perforación con bomba manual	42	-	6	20	4	12
Pozo	774	-	14	313	203	244
Transporte por cisterna	1.276	-	122	623	148	383
Agua de lluvia, río, canal, arroyo o acequia	2.123	-	109	769	553	692

Fuente: INDEC. Censo Nacional de Población, Hogares y Viviendas 2010.

Cuadro 11.2.15 Viviendas particulares por tipo de vivienda, según régimen de tenencia de la vivienda y propiedad del terreno. Provincia de Jujuy. Año 2010

Régimen de tenencia de la vivienda y propiedad del terreno	Total de viviendas particulares	Tipo de vivienda			
		Casa			Rancho
		Total	A ¹	B ²	
Total	154.911	134.293	101.245	33.048	7.286
Propietario de la vivienda y el terreno	108.498	99.054	78.910	20.144	3.895
Propietario de la vivienda solamente	7.635	6.429	3.179	3.250	758
Inquilino	14.199	9.008	7.251	1.757	417
Ocupante por préstamo	10.377	8.877	5.750	3.127	668
Ocupante por relación de dependencia	7.401	5.389	2.697	2.692	853
Otra situación	6.801	5.536	3.458	2.078	695

(continúa)

Cuadro 11.2.15 (Conclusión)

Régimen de tenencia de la vivienda y propiedad del terreno	Tipo de vivienda					
	Casilla	Departamento	Pieza/s en inquilinato	Pieza/s en hotel o pensión	Local no construido para habitación	Vivienda móvil
Total	2.595	7.824	2.510	74	245	84
Propietario de la vivienda y el terreno	819	4.545	93	19	51	22
Propietario de la vivienda solamente	276	141	4	4	10	13
Inquilino	69	2.461	2.153	35	55	1
Ocupante por préstamo	292	395	87	5	49	4
Ocupante por relación de dependencia	855	62	151	8	52	31
Otra situación	284	220	22	3	28	13

(1) Se refiere a todas las casas no consideradas tipo B.

(2) Se refiere a todas las casas que cumplen por lo menos con una de las siguientes condiciones: tienen piso de tierra o ladrillo suelto u otro material (no tienen piso de cerámica, baldosa, mosaico, mármol, madera o alfombrado, cemento o ladrillo fijo) o no tienen provisión de agua por cañería dentro de la vivienda o no disponen de inodoro con descarga de agua.

Fuente: INDEC. Censo Nacional de Población, Hogares y Viviendas 2010.

Cuadro 11.2.16 Viviendas particulares por instalación sanitaria, según departamento. Provincia de Jujuy. Año 2010

Departamento	Total de viviendas particulares	Instalación sanitaria	
		Con descarga de agua	Sin descarga de agua o sin retrete
Total	154.911	122.201	32.710
Cochinoca	3.035	1.441	1.594
Dr. Manuel Belgrano	63.119	55.229	7.890
El Carmen	19.316	14.729	4.587
Humahuaca	4.422	2.697	1.725
Ledesma	18.354	15.116	3.238
Palpalá	11.931	10.343	1.588
Rinconada	520	110	410
San Antonio	1.136	659	477
San Pedro	18.004	13.320	4.684
Santa Bárbara	3.923	2.609	1.314
Santa Catalina	759	142	617
Susques	728	300	428
Tilcara	2.995	1.786	1.209
Tumbaya	1.149	626	523
Valle Grande	727	265	462
Yavi	4.793	2.829	1.964

Fuente: INDEC. Censo Nacional de Población, Hogares y Viviendas 2010.

Cuadro 11.2.17 Obra Vial por ruta, localidad y tipo de obra. Provincia de Jujuy. Año 2013

Obra Vial	Ruta	Localidad	Tipo de obra
Ruta Prov. N° 4 - Defensa Margen Derecha Río Reyes	Prov. N° 4	S. S. de Jujuy	Construcción Defensa Margen Derecha Río Reyes
Ruta Prov. N° 7 - Construcción Badén sobre Río Moreta	Prov. N° 7	Abra Pampa	Construcción de Badén sobre el Río Moreta
Ruta Nacional N° 34 - Prov. de Jujuy. Tr.: Límite c/Salta/Jujuy - Río Grande construcción de Carril de Derivac. p/Control de Rentas (Km. 1.150,23)	Nac. N° 34	Pampa Blanca	Límite c/Salta-Jujuy-Carril derivador para Control de Rentas
Ruta Prov. N° 35 - Construcción Azud de Hormigón Ciclopeo s/Arroyo la Calera - 1° Etapa.	Prov. N° 35	S. S. de Jujuy	Construcción de Azud
Repavimentación Calle Independencia - I Etapa	Calle Céntrica	S. S. de Jujuy	Repavimentación de Calles Céntricas
Repavimentación Calle Independencia - II Etapa	Calle Céntrica	S. S. de Jujuy	Repavimentación de Calles Céntricas
Iluminación del Puesto de Control - DGR - Pampa Blanca	Nac. N° 34	Pampa Blanca	Iluminación del Puesto de Control - DGR - Pampa Blanca
Provisión Distribución Material Granular para Alteo Ruta Provincial N° 7 - Tr.: Río Cíncel - Rinconada - Ruta N° 70 - Tr.:Empalme Ruta N° 7 (Casa Blanca) - Empalme Ruta N° 71 (Morro)	Prov. N° 7	Rinconada	Enripiado y Alteo de las Rutas
Mejora progresiva Ruta N° 7 - Tr.: Abra Pampa - Empalme Ruta N° 70 - Construcción Badén sobre Río Cara-Cara	Prov. N° 7	Abra Pampa	Construcción de Badén sobre el Río Cara-Cara
Construcción Estructura Metálica - Control Caminero - Ruta Nacional N° 34	Nac. N° 34	Pampa Blanca	Construcción Estructura Metálica
Señalización Horizontal Rutas Varias - I Etapa	Rutas varias	S. S. de Jujuy - El Carmen	Mejora de señalización horizontal de Rutas Provinciales varias
Señalización Horizontal Rutas Varias - II Etapa	Rutas varias	S. S. de Jujuy - San Antonio	Mejora de señalización horizontal de Rutas Provinciales varias
Construcción Defensa Protección Puente General Belgrano sobre Río Grande	Puente	S. S. de Jujuy	Construcción de Defensa y Protección del Puente General Belgrano

Observaciones: Todos los datos volcados en la presente planilla se refieren a Obras iniciadas en el año 2012.
Fuente: Departamento Construcciones. Dirección Provincial de Vialidad de Jujuy.

Cuadro 11.2.18 Obras con Renta General - M.I. y P. - D.P.R.H. por descripción y lugar según N° de Expediente. Año 2013

N° de Exp.	Descripción	Lugar
0613-003/13	Limpieza y desmalezamiento - Canal Alvarado	Dpto. Dr. Manuel Belgrano
0613-004/13	Limpieza y desmalezamiento - A° Los Blanquitos	Dpto. Dr. Manuel Belgrano
0613-005/13	Limpieza y desmalezamiento - Río Xibi Xibi	Dpto. Dr. Manuel Belgrano
0613-006/13	Limpieza y desmalezamiento - Frente GA-5 (Camino de Sirga)	Dpto. Dr. Manuel Belgrano
0613-013/13	Limpieza y desmalezamiento - Acceso Sur de la Ciudad	Dpto. Dr. Manuel Belgrano
0613-015/13	Restitución y encauce para protección de márgenes sobre Río Grande	Loc. Maimara-Dpto. Tilcara
0613-016/13	Control de Torrentes, Encauces y Terraplenamiento sobre ambas Margenes Sector "A" y "B" Río Huasamayo	Dpto. Tilcara
0613-017/13	Encauce y Terraplenamiento A° Tumbaya Grande con Excavadora	Tumbaya Grande -Dpto. Tumbaya
0613-029/13	Protección de Tomas y Encauces de Arroyos - A° El Molino - Sarahuaico - Cruz del Eje - El Bordo - Sococha	Dpto. Tilcara
0613-030/13	Protección de Tomas y Encauces en Purmamarca - Parajes La Ciénaga - Huachichocana, Tasta, Tunalito y Chañarcito	Dpto. Tumbaya
0613-031/13	Protección de Tomas y Encauces en Parajes Chicapa - Pie La Cuesta, El Molino, La Florida, Maimará	Dpto. Tilcara
0613-032/13	Protección de Tomas y Encauces en Parajes Campo El Grande, Angosto El Perchel, Juella	Dpto. Tilcara

(continúa)

Cuadro 11.2.18 (Continuación)

N° de Exp.	Descripción	Lugar
0613-033/13	Protección de Tomas y Encauces en Palpalá - Limpieza de Canales de desagües Pluviales hacia la ciudad de Palpalá	Dpto. Palpalá
0613-034/13	Protección de Tomas y Encauces en Paraje Calete, Ocumazo, Cianzo, Palca de Aparzo	Dpto. Humahuaca
0613-035/13	Protección de Colchonetas en Canal paralelo Río Lavayen - El Acherál	Dpto. San Pedro
0613-036/13	Limpieza y desmalezamiento - Río Xibi Xibi - Entre Puente Gorriti y Lamadrid	Dpto. Dr. Manuel Belgrano
0613-037/13	Limpieza, destranque de desagües Pluviales y Reparación de Camino - Aguas Calientes	Dpto. El Carmen
0613-038/13	Limpieza de Canales y Calles en la Localidad de Maimara	Dpto. Tilcara
0613-039/13	Reparación de Caños de Cloaca sobre Río Grande - B° Los Perales	Dpto. Dr. Manuel Belgrano
0613-050/13	Encauce y Protección de Margenes A° Varas - Yala	Dpto. Dr. Manuel Belgrano
0613-054/13	Encauce y Terraplenamiento A.M. Río Huasamayo II Etapa	Dpto. Tilcara
0613-055/13	Excavación de Zanja para tablestacado M. Río Yacoraité y limpieza de canales de riego y A° adyacentes-Yacoraité-Huacalera	Dpto. Tilcara
0613-056/13	Encauce y Terraplenamiento M.D. Río Perico Finca el Pongo	Dpto. El Carmen
0613-057/13	Encauce, Terraplenamiento y restitución de terraplenes M.I. Río Grande - Paraje Cerro chico II Etapa	Dpto. Tilcara
0613-058/13	Encauce y Terraplenamiento ambas márgenes Río Yacoraité - Huacalera	Dpto. Tilcara
0613-059/13	Encauce y Terraplenamiento ambas márgenes A° El Coquena - Purmamarca	Dpto. Tumbaya
0613-060/13	Encauce y Terraplenamiento ambas M.I. Río Juella - Juella	Dpto. Tilcara
0613-061/13	Limpieza y remoción del lodo en calles de Tilcara y Juella	Dpto. Tilcara
0613-062/13	Limpieza y restitución de canales de riego y desagües pluviales - Río Blanco	Dpto. Palpalá
0613-063/13	Limpieza y desmalezamiento B° Lucas Arias - A°Comedero	Dpto. Manuel Belgrano
0613-064/13	Limpieza y desmalezamiento B° Centro de Empleados de Comercio - A°Comedero	Dpto. Manuel Belgrano
0613-067/13	Encauce y Terraplenamiento quebra a Río Reyes - Termas de Reyes	Dpto. Manuel Belgrano
0613-068/13	Encauce Sector salida Dique Los Alisos - Los Alisos -	Dpto. San Antonio
0613-069/13	Protección de defensa de H° ambas márgenes Río Grande I Etapa - B° Chijra - B° El Chingo	Dpto. Manuel Belgrano
0613-070/13	Encauce y Protección Río Cabaña zona toma de agua - San Antonio	Dpto. San Antonio
0613-071/13	Protección nuevos loteos marginales A. Margenes Río San Lorenzo	Dpto. Ltdor. Gral. S.M.
0613-072/13	Protección de tomas y limpieza de canales en Leon y Lozano	Dpto. Manuel Belgrano
0613-073/13	Encauce y Protección de tomas y limpieza de canales de riego - Uquia	Dpto. Humahuaca
0613-074/13	Construcción de Terraplenes para protección de canales y canalización Río Lavayen - Aguas Calientes	Dpto. El Carmen
0613-075/13	Protección Marginal confluencia A° La Quesera y A° Lampasal - Guerrero	Dpto. Manuel Belgrano
0613-088/13	Encauce y terraplenamiento ambas márgenes Río Doncellas - Tambillos - Miraflores	Dpto. Cochinoca
0613-098/13	Reparación de Instalación Eléctrica en oficina central - DPRH Argañaraz 363	Dpto. Manuel Belgrano
0613-100/13	Apertura de Cauce entre puentes Sdor Perez y S.Martin - Río Grande	Dpto. Manuel Belgrano
0613-117/13	Canal de riego Alto La Torre III Etapa - B° Alto la Torre	Dpto. Palpalá
0613-118/13	Sobreelevación Defensa Marginal H° C° M.D. Río Grande - Villa las rosas	Dpto. Tilcara
0613-119/13	Defensa H° C° M.I. Río San Lorenzo	Dpto. Ltdor. Gral. S.M.
0613-120/13	Defensa de Bioingeniería - Tilcara	Dpto. Tilcara
0613-121/13	Defensa de Bioingeniería - Humahuaca	Dpto. Humahuaca
0613-122/13	Protección de M.D. Río Grande - B°El Chingo	Dpto. Dr. Manuel Belgrano
0613-123/13	Limpieza de Dren en zona la toma - Huichaira	Dpto. Tilcara
0613-129/13	Desagüe Pluvial 50viv. B° Norte - S.S. de Jujuy	Dpto. Dr. Manuel Belgrano
0613-143/13	Construcción de oficina interna Estudios y proyectos- DPRH Argañaraz 363	Dpto. Dr. Manuel Belgrano
0613-153/13	Construcción de canal de desagüe I Etapa B° Cuyaya	Dpto. Dr. Manuel Belgrano
0613-158/13	Trabajos de Mantenimiento en Diques Los Molinos y Los Alisos, desmalezamiento en Gral. - Los Molinos - Los Alisos	Dpto. El Carmen - Dr. M.B.
0613-168/13	Limpieza y desmalezamiento sector Los Molinos - Cementerio Parque	Dpto. Dr. Manuel Belgrano

(continúa)

Cuadro 11.2.18 (Continuación)

N° de Exp.	Descripción	Lugar
0613-169/13	Limpieza y desmalezado camino de sirga sector cerro Las Rosas - Sgto Cabral	Dpto. Dr. Manuel Belgrano
0613-170/13	Limpieza y desmalezado sector Vias FF.CC. (Rim20 - Club JyEJ)	Dpto. Dr. Manuel Belgrano
0613-171/13	Limpieza y desmalezado en San Lucas Oeste - Alto Comedero	Dpto. Dr. Manuel Belgrano
0613-172/13	Limpieza y desmalezado en San Lucas Este - Alto Comedero	Dpto. Dr. Manuel Belgrano
0613-173/13	Limpieza y desmalezado sector Yala - Los Molinos	Dpto. Dr. Manuel Belgrano
0613-174/13	Limpieza y desmalezado en Ruta 66 - Tramo Terminal - Sant. Gauchito Gil	Dpto. Dr. Manuel Belgrano
0613-183/13	Entubado zanjón B° Chijra - B° Chijra	Dpto. Dr. Manuel Belgrano
0613-184/13	Encauce y Terraplenamiento A.M. Río Varas	Dpto. Humahuaca
0613-185/13	Encauce y Terraplenamiento A.M. Río Huasamayo desde el Puente Pucará hasta la desembocadura al Río Grande II Etapa	Dpto. Tilcara
0613-186/13	Limpieza de cauce en quebradas y A° en localidad de H. Irigoyen	Dpto. Humahuaca
0613-191/13	Engavionado y protección para control de erosión confluencia A° de los Filtros y Río Grande II Etapa - Volcan	Dpto. Tumbaya
0613-192/13	Limpieza, reparación y apuntalamiento con tablestacado para protección de control erosión I Etapa - Volcan	Dpto. Tumbaya
0613-193/13	Defensa M.D. A° Blanquito	Dpto. Dr. Manuel Belgrano
0613-197/13	Construcción de cercado perimetral con colocación de portón metálico-casa delegación DPRH - Tilcara	Dpto. Tilcara
0613-207/13	Tapado de canal derivador Las Maderas I Etapa - B° El Progreso	Dpto. Dr. Manuel Belgrano
0613-240/13	Limpieza y desmalezado en predio D.P.R.H. y A y E.	Dpto. Dr. Manuel Belgrano
0613-241/13	Limpieza y desmalezado en A° Las Martas (entre ruta N°9 y Av. Carlos Snopek	Dpto. Dr. Manuel Belgrano
0613-242/13	Limpieza y desmalezado en zanjón C° Arias entre colectora y Av. Alte. Brown.	Dpto. Dr. Manuel Belgrano
0613-243/13	Limpieza y desmalezado en Xibi Xibi (entre Pte. Paraguay - confluencia Río Grande)	Dpto. Dr. Manuel Belgrano
0613-244/13	Limpieza y desmalezado de A° Los Blanquitos (entre RN°9 y RN°66)	Dpto. Dr. Manuel Belgrano
0613-245/13	Limpieza y desmalezado en zanjón Cuyaya y zonas (entre colectora y Av. Irigoyen	Dpto. Dr. Manuel Belgrano
0613-247/13	Canal de riego CM-3 Pampa Blanca	Dpto. El Carmen
0613-285/13	Limpieza y desmalezado en A° Las Martas (entre Av. Carlos Snopek y colectora sur	Dpto. Dr. Manuel Belgrano
0613-298/13	Limpieza y desmalezado en canal principal B° Sgto. Cabral - Palpalá	Dpto. Palpalá -Dpto. Dr. Manuel Belgrano
0613-306/13	Limpieza y desmalezado en Pte. Gorriti - confluencia Río Grande y GA5	Dpto. Dr. Manuel Belgrano
0613-307/13	Limpieza y desmalezamiento Colectora Ruta 9 entre DPRH y puente Paraguay	Dpto. Dr. Manuel Belgrano
0613-308/13	Limpieza y desmalezado Colectora Ruta 66 entre A° Los Blanquitos y Agua de los Andes	Dpto. Dr. Manuel Belgrano
0613-309/13	Limpieza y desmalezado Colectora Ruta 66 entre Agua de los Andes y charrera	Dpto. Dr. Manuel Belgrano
0613-312/13	Defensa de Piedra embolsada M.I. Río Grande - Tilcara	Dpto. Tilcara
0613-328/13	Defensa de Bioingeniería - II Etapa entre localidad de Uquia y Chucalezna	Dpto. Humahuaca
0613-329/13	Construcción de defensa tipo pata de gallo - Limpieza de Canales y Encauces - Zonas Varias a determinar	Dpto. Humahuaca
0613-333/13	Defensa Marginal de piedra embolsada Río Grande - B° Los Huacos	Dpto. Dr. Manuel Belgrano
0613-363/13	Defensa de H°C° Ambas Margenes Río Grande - B° El Chingo y B° Chijra	Dpto. Dr. Manuel Belgrano
0613-364/13	Sector I - Margen D. Río Grande B° El Chingo, Punta Diamante	Dpto. Dr. Manuel Belgrano
0613-365/13	Sector II - Construcción de 45ml de Muro H°C° M.I. Río Grande B° Chijra	Dpto. Dr. Manuel Belgrano
0613-366/13	Sector III - Construcción de 45ml de Muro H°C° M.I. Río Grande B° Chijra	Dpto. Dr. Manuel Belgrano
0613-367/13	Sector IV - Construcción de 40ml de Muro H°C° M.I. Río Grande B° Chijra	Dpto. Dr. Manuel Belgrano
0613-369/13	Traslado de la subestación transformadora y colocación de un nuevo transformador de 100Kw dique Los Molinos	Dpto. Dr. Manuel Belgrano
0613-412/13	Desmalezamiento Zona Perilago, Camino acceso y Muro de contención - Dique Catamontaña - DPRH	Dpto. El Carmen
0613-442/13	Refacciones de instalación eléctrica en sectores varios de Oficina Central DPRH Argañaraz 363	Dpto. Dr. Manuel Belgrano
0613-459/13	Limpieza y desmalezado camino de sirga entre canal principal y barrios varios	Dpto. Dr. Manuel Belgrano
0613-460/13	Limpieza y desmalezado San Pablo de Reyes - Lozano	Dpto. Dr. Manuel Belgrano

(continúa)

Cuadro 11.2.18 (Conclusión)

N° de Exp.	Descripción	Lugar
0613-461/13	Limpieza y desmalezado zonas varias Río Blanco	Dpto. Dr. Manuel Belgrano
0613-462/13	Limpieza y desmalezado zonas varias Alto Comedero	Dpto. Dr. Manuel Belgrano
0613-463/13	Limpieza y desmalezado Bajo La Viña y Chijra	Dpto. Dr. Manuel Belgrano
0613-464/13	Limpieza y desmalezado Altos La Viña - Higuerillas	Dpto. Dr. Manuel Belgrano
0613-465/13	Limpieza y desmalezado zonas varias los perales	Dpto. Dr. Manuel Belgrano
0613-466/13	Construcción de defensa de piedra embolsada para protección santuario Virgen de Punta Corral - Punta corral	Dpto. Tumbaya
0613-472/13	Construcción de defensa de piedra embolsada M.I. Río Grande APUAP B° Bajo La Viña	Dpto. Dr. Manuel Belgrano
0613-473/13	Construcción de defensa de piedra embolsada M.D. Río Grande B° Malvinas	Dpto. Dr. Manuel Belgrano
0613-506/13	Construcción de defensa de piedra para protección de tomas en las zonas canal n°2 - pie de la cuesta - Chicapas - El Molino - Bella Vista - Tasta - Cieneguillas - Maimará.	Dpto. Tilcara
0613-526/13	Encauce y terraplenamiento ambas margenes Río Varas y Ocumazo - Pueblo de Varas y Ocumazo	Dpto. Humahuaca
0613-527/13	Limpieza de canal principal de riego - Carahunco	Dpto. Palpalá
0613-535/13	Construcción de Dren Las Vertientes - Las Vertientes - Lozano	Dpto. Dr. Manuel Belgrano
0613-551/13	Encauce y terraplenamiento ambas margenes Río La Almona - La Almona	Dpto. San Antonio
0613-561/13	Limpieza y canalización Río Grande - Paraje Cieneguillas	Dpto. Tilcara
0613-567/13	Cambio de traza canal de riego Malka - Barrio Matadero	Dpto. Tilcara
0613-574/13	Encauce y terraplenamientos varios - Río Yala - Yala	Dpto. Dr. Manuel Belgrano
0613-575/13	Encauces varios - Río Grande - Volcan	Dpto. Tumbaya
0613-577/13	Tapado de canal de riego derivación Sto. Cabral I Etapa - B° Sgo Cabral	Dpto. Dr. Manuel Belgrano
0613-580/13	Limpieza y desmalezamiento Rural Bajo La Viña	Dpto. Dr. Manuel Belgrano
0613-581/13	Limpieza y desmalezamiento Ruta N°9 Palpalá	Dpto. Palpalá
0613-582/13	Limpieza y desmalezamiento Zonas Varias Río Blanco	Dpto. Palpalá
0613-583/13	Limpieza y desmalezamiento Zonas Varias localidad de Reyes	Dpto. Dr. Manuel Belgrano
0613-590/13	Revestimiento de terraplen compactado con piedra embolsada para protección de margenes de A° en el pueblo de Mina Pirquitas	Dpto. Rinconada
0613-598/13	Encauce y terraplenamiento ambas margenes Río Santa Catalina - Cieneguillas	Dpto. Rinconada
0613-599/13	Reconstrucción de canal principal de riego La Soledad	Dpto. Tilcara
0613-610/13	Construcción Alcantarilla sobre A° B° Antartida	Dpto. Palpalá
0613-611/13	Revestimiento con piedra embolsada de terraplenes margen derecha Río Grande - Maimará	Dpto. Tilcara
0613-650/13	Limpieza y desmalezado zonas varias localidad de Yala	Dpto. Dr. Manuel Belgrano
0613-651/13	Limpieza y desmalezado zonas varias localidad de Lozano	Dpto. Dr. Manuel Belgrano
0613-654/13	Limpieza y desmalezado zonas varias localidad Los Alisos	Dpto. San Antonio
0613-663/13	Tareas Complementarias de reencauce margen derecha Río San Francisco - Yuto	Dpto. Santa Barbara
0613-667/13	Reencauce margen derecha Río Ledesma - Fraile Pintado	Dpto. Ldor. Gral. S. M.
0613-669/13	Cambio de traza canal de riego La Soledad con excavadora - Paraje La Soledad	Dpto. Tilcara
0613-687/13	Construcción de Sifon y Entubado Canal de riego alto la torre IV Etapa - B° 23 de Agosto	Dpto. Palpalá
0613-704/13	Protección paso Av. La Quiaca A° Comedero	Dpto. Dr. Manuel Belgrano
0613-709/13	Restitución de defensa sobre A° Las Martas aguas abajo Pte. Zenarruza	Dpto. Palpalá

Fuente: Nota: Dirección de Recursos Hídricos. Ministerio de Infraestructura y Planificación.

